

UCHWAŁA NR
Rady Miejskiej w Głuszycy
z dnia r.

**w sprawie uchwalenia zmiany miejscowego planu zagospodarowania przestrzennego dla
miasta Głuszycy.**

Na podstawie art. 18 ust. 2 pkt 5, art. 40 ust. 1 i art. 41 ust. 1 ustawy z dnia 8 marca 1990 r. o samorządzie gminnym (Dz.U z 2013r.poz. 594– tekst jednolity z późn. zm.), art. 20 ust. 1 ustawy z dnia 27 marca 2003 r. o planowaniu i zagospodarowaniu przestrzennym (Dz.U. z 2012 poz. 647 – tekst jednolity z późn. zm.) oraz w związku z uchwałą Nr LXVII/266/2014 Rady Miejskiej w Głuszycy z dnia 29 marca 2014 w sprawie przystąpienia do sporządzenia zmiany miejscowego planu zagospodarowania przestrzennego dla miasta Głuszycy, po stwierdzeniu że ustalenia planu nie naruszają ustaleń studium uwarunkowań i kierunków zagospodarowania przestrzennego Miasta Głuszycy, Uchwała Nr XII/129/99 Rady Miejskiej Głuszycy z dnia 30 grudnia 1999 r., uchwała się, co następuje:

§ 1. 1. Uchwała się zmianę miejscowego planu zagospodarowania przestrzennego dla miasta Głuszycy, przyjętą uchwałą Nr XVI/77/2011 przez Radę Miejską Głuszycy z dnia 28 października 2011 w sprawie uchwalenia miejscowego planu zagospodarowania przestrzennego dla miasta Głuszycy.

§ 2. Integralnymi częściami niniejszej uchwały są:

- 1) załącznik nr 1 – rysunek zmiany planu w skali 1:1000
 - 2) załącznik nr 2 – rozstrzygnięcie o sposobie rozpatrzenia uwag złożonych do projektu planu, w zakresie objętym zmianą;
 - 3) załącznik nr 3 – określenie sposobu realizacji zapisanych w planie inwestycji z zakresu infrastruktury technicznej oraz zasad ich finansowania, w zakresie objętym zmianą.
2. Załączniki nr 2 i nr 3, o których mowa w ust. 2 nie stanowią ustaleń planu.

§ 3. W uchwale Nr XVI/77/2011 Rady Miejskiej w Głuszycy z dnia 28 października 2011 zastępuje się ustalenia załącznika graficznego nr 1 ustaleniami określonymi w granicach i zakresie zdefiniowanym na załączniku graficznym nr 1 do niniejszej uchwały.













§ 4. Pozostałe zapisy uchwały pozostają bez zmian.


§ 5. Wykonanie uchwały powierza się Burmistrzowi Miasta Głuszycy.

§ 6. Uchwała wchodzi w życie po upływie 14 dni od dnia ogłoszenia w Dzienniku Urzędowym Województwa Dolnośląskiego.

Zmiana miejscowego planu zagospodarowania przestrzennego dla miasta Głuszyca
ZALĄCZNIK GRAFICZNY NR 1
DO UCHWAŁY NR .../.../2014 Z DNIA .../.../2014 r.
 SKALA 1:1000
zgodnie z załącznikiem nr 1 do uchwały nr 10/2009

oznaczenia obowiązujące:

-  GRANICA OBSZARU OBJĘTEGO PLANEM
-  LINIA ROZGRANICZAJĄCA
-  NIEPRZERWANNA LINIA ZABUDOWY
-  SYMBOL OKREŚLAJĄCY OBRĘB GEODEZYJNY
-  NUMER TERENU WYRÓZNIAJĄCE GO ŚPOŚRÓD INNYCH TERENÓW
-  MNJU
-  Z
-  RDW
-  OZNACZENIA INFORMACYJNE
-  GRANICA OBSZARU PARKU KRAJOBRAZOWEGO
-  GRANICA PARKU KRAJOBRAZOWEGO
-  MAGISTRALNA SIĘĆ GAZOWA WRAZ ZE STREFĄ OCHRONNĄ



wzrys ze studium ewalurował i kształtów
 zagospodarowania przestrzennego Miasta Głuszyca,
 Uchwała Nr XXV/359/99 Rady Miejskiej Głuszyca
 z dnia 30 grudnia 1999 r.

 GRANICA TERENU OBJĘTEGO ZMIANĄ

DZIENNIK URZĘDOWY WOJEWÓDZTWA DOLNOŚLĄSKIEGO
 Wrocław, dnia 2014 r., 10:

zgodnie z załącznikiem nr 1 do uchwały nr 10/2009