

**UCHWAŁA NR LXI/428/2023
RADY MIEJSKIEJ W GŁUSZYCY**

z dnia 6 czerwca 2023 r.

w sprawie uchwalenia miejscowego planu zagospodarowania przestrzennego obszaru położonego w obrębie wsi Sierpnica, gm. Głuszycy

Na podstawie art. 18 ust. 2 pkt 5, art. 40 ust. 1 i art. 41 ust. 1 ustawy z dnia 8 marca 1990 r. o samorządzie gminnym (Dz. U. z 2023 r., poz. 40 z późn. zm.), art. 20 ust. 1 ustawy z dnia 27 marca 2003r. o planowaniu i zagospodarowaniu przestrzennym (t.j. Dz. U. z 2023 r., poz. 977) oraz uchwały Nr L/356/2022 Rady Miejskiej w Głuszycy z dnia 30 sierpnia 2022 roku o przystąpieniu do sporządzenia miejscowego planu zagospodarowania przestrzennego obszaru położonego w obrębie wsi Sierpnica, gm. Głuszycy, po stwierdzeniu że ustalenia planu nie naruszają ustaleń studium uwarunkowań i kierunków zagospodarowania przestrzennego Miasta Głuszycy, Uchwała Nr XII/129/99 Rady Miejskiej Głuszycy z dnia 30 grudnia 1999 r. wraz ze zmianami, Rada Miejska w Głuszycy uchwała, co następuje:

**Rozdział 1.
Przepisy ogólne**

§ 1. 1. Uchwała się miejscowy plan zagospodarowania przestrzennego obszaru położonego w obrębie wsi Sierpnica, gm. Głuszycy, zwany dalej planem, w granicach określonych na rysunku planu oraz w uchwale Nr L/356/2022 Rady Miejskiej w Głuszycy z dnia 30 sierpnia 2022 roku.

2. Załącznikami do uchwały są:

- 1) załącznik nr 1 – rysunek miejscowego planu zagospodarowania przestrzennego - załącznik graficzny wykonany w skali 1: 1000, zwany "rysunkiem planu";
- 2) załącznik nr 2 – rozstrzygnięcie o sposobie rozpatrzenia uwag do projektu planu;
- 3) załącznik nr 3 –rozstrzygnięcie o sposobie realizacji, zapisanych w planie, inwestycji z zakresu infrastruktury technicznej, które należą do zadań własnych gminy, oraz zasadach ich finansowania, zgodnie z przepisami o finansach publicznych;
- 4) załącznik nr 4 - zbiór danych przestrzennych.

§ 2. W granicach obszaru objętego planem, ze względu na brak przedmiotu ustaleń, nie określa się:

- 1) zasad ochrony dóbr kultury współczesnej;
- 2) wymagań dotyczących kształtowania przestrzeni publicznych, w rozumieniu art. 2 pkt 6 ustawy, wymagających ich ukształtowania;
- 3) terenów górniczych, obszarów szczególnego zagrożenia powodzią, obszarów osuwania się mas ziemnych, krajobrazów priorytetowych określonych w audycie krajobrazowym oraz w planach zagospodarowania przestrzennego województwa;
- 4) sposobu i terminu tymczasowego zagospodarowania, urządzania i użytkowania terenów objętych planem miejscowym innego niż ustalony w art. 35 ustawy o planowaniu i zagospodarowaniu przestrzennym.

§ 3. 1. Następujące oznaczenia na rysunku planu są obowiązującymi ustaleniami planu:

- 1) oznaczenia terenów;
- 2) granica obszaru objętego planem, rozumiana jako tożsama z przyległą do niej linią rozgraniczającą;
- 3) linie rozgraniczające;
- 4) nieprzekraczalne linie zabudowy.

2. Pozostałe oznaczenia graficzne na rysunku planu mają charakter informacyjny.

§ 4. Ilekroć w dalszej części uchwały stosuje się określenia:

- 1) przeznaczenie terenu – należy przez to rozumieć sposób użytkowania terenu;

- 2) przeznaczenie podstawowe terenu – należy przez to rozumieć przeznaczenie, które w ramach realizacji planu winno stać się dominującą formą wykorzystania terenu; w ramach przeznaczenia podstawowego mieszczą się elementy zagospodarowania towarzyszącego, warunkujące prawidłową realizację funkcji podstawowej, jeżeli przeznaczenie podstawowe terenu obejmuje więcej niż jedno przeznaczenie, należy przez to rozumieć, że przeznaczenia podstawowe mogą być realizowane w dowolnych proporcjach w obrębie budynku oraz działki budowlanej, z zachowaniem ustalonych dla nich wymagań szczegółowych;
- 3) przeznaczenie uzupełniające terenu – należy przez to rozumieć przeznaczenie towarzyszące przeznaczeniu podstawowemu, które nie zmienia generalnego charakteru użytkowania terenu;
- 4) nieprzekraczalna linia zabudowy – należy przez to rozumieć linię, która wyznacza obszar przeznaczony pod realizację zabudowy kubaturowej nadziemnej o przebiegu ustalonym na rysunku planu.

Rozdział 2.

Ogólne zasady zagospodarowania terenu

§ 5. 1. W granicach planu wyznaczone są tereny wydzielone liniami rozgraniczającymi o przeznaczeniu podstawowym, oznaczone następującymi symbolami:

- 1) US-UT-ZN – tereny usług sportu i rekreacji lub usług turystyki lub zieleni naturalnej;
- 2) KR – tereny komunikacji drogowej wewnętrznej.

2. Powyższe oznaczenia poszczególnych terenów mogą zawierać numer lub numery terenu wyróżniający go spośród innych terenów określony w ustaleniach Rozdziału 3- szczegółowe zasady zagospodarowania terenów.

3. Określone przeznaczenie terenów wskazuje podstawowy, ustalony sposób ich użytkowania. Dopuszcza się wprowadzenie przeznaczeń uzupełniających zgodnie z przepisami szczegółowymi uchwały dla przeznaczenia uzupełniającego, bez zmiany generalnego charakteru zagospodarowania oraz warunków środowiska przyrodniczego i kulturowego.

§ 6. Ustala się zasady ochrony i kształtowania ładu przestrzennego oraz zasady usytuowania i kształtowania zabudowy:

1) dopuszcza się dla terenów wyznaczonych planem:

- a) komunikację jako przeznaczenie uzupełniające, związaną z dojazdami, parkowaniem i garażowaniem, realizację ciągów pieszych i rowerowych wykorzystywanych jako drogi pieszo- jezdne do obsługi nieruchomości przyległych do nich, obiektów infrastruktury drogowej,
- b) wyznaczenie dodatkowych ciągów pieszo-jezdnych, jeżeli będzie to niezbędne dla stworzenia warunków dojazdu wynikających z przepisów odrębnych, w tym przeciwpożarowych, o parametrach szerokości pasa drogowego niemniejszym niż 6m,
- c) wody powierzchniowe śródlądowe, w tym związane z retencją,
- d) obiekty i urządzenia infrastruktury technicznej.

§ 7. Ustala się szczegółowe zasady i warunki scalania i podziału nieruchomości dla terenów wyznaczonych niniejszym planem:

- 1) minimalna powierzchnia wydzielanych działek wynosi 2000 m², dopuszcza się wydzielanie działek nie mniejszych niż 5m² dla działek wydzielanych pod infrastrukturę techniczną oraz drogi;
- 2) kąt położenia granic działek w stosunku do pasa drogowego przyjmuje się od 60 do 120°;
- 3) szerokość frontu wydzielanych działek nie powinna być mniejsza niż 20,0m – z wyłączeniem działek związanych z realizacją komunikacji i infrastruktury technicznej, których szerokość nie może być mniejsza niż 6,0m.

§ 8. Ustala się następujące zasady ochrony środowiska, przyrody i krajobrazu:

- 1) Obszar opracowania znajduje się w granicach „obszaru mającego znaczenie dla Wspólnoty Ostoja Nietoperzy Gór Sowich PLH020071”, podlegającego ochronie na podstawie przepisów odrębnych;
- 2) zakazuje się lokalizacji inwestycji mogących zawsze i potencjalnie znacząco oddziaływać na środowisko, określonych w przepisach odrębnych, za wyjątkiem przedsięwzięć związanych z komunikacją oraz infrastrukturą techniczną;

- 3) dopuszcza się lokalizowanie pojemników na odpady z możliwością ich segregacji w obszarze planu;
- 4) ustala się następujące zasady dla ochrony przed hałasem, dopuszczając poziomy hałasu dla poszczególnych terenów o różnych zasadach zagospodarowania - na terenach oznaczonych na rysunku planu symbolem US-UT-ZN – jak dla terenów zabudowy mieszkaniowej jednorodzinnej określonych w przepisach odrębnych;
- 5) nakazuje się ograniczenie zasięgu uciążliwości dla środowiska prowadzonej działalności gospodarczej, do obszaru, do którego inwestor posiada tytuł prawny, a znajdujące się w jego obszarze pomieszczenia przeznaczone na pobyt ludzi, winny być wyposażone w techniczne środki ochrony przed tymi uciążliwościami; zasięg ten nie może przekraczać wartości dopuszczalnych na granicy własności terenu lub wyznaczonych decyzjami administracyjnymi stref ograniczonego użytkowania;
- 6) dla terenów z przeznaczeniem pod zabudowę, a znajdujących się w sąsiedztwie lasu, należy kształtować linię zabudowy z zastosowaniem przepisów odrębnych;
- 7) przy zagospodarowaniu poszczególnych terenów, objętych ustaleniami planu, należy przyjąć zasadę, że istniejące urządzenia melioracyjne muszą spełniać warunki zachowania systemu, w sposób umożliwiający spełnienie przez nie zadań związanych z odwodnieniem terenów; dopuszcza się zarurowanie rowów melioracyjnych i cieków kolidujących z planowanym zagospodarowaniem, na warunkach określonych w przepisach odrębnych;

§ 9. Ustala się zasady ochrony dziedzictwa kulturowego i zabytków, w tym krajobrazów kulturowych:

- 1) wszelkie przedmioty, co do których istnieje przypuszczenie, iż są zabytkiem pozyskane w trakcie prac ziemnych lub odkryte jako przypadkowe znalezisko podlegają ochronie prawnej na podstawie przepisów odrębnych;
- 2) w obszarze opracowania nakazuje się kształtowanie obiektów poprzez nawiązanie formą i detałem architektonicznym do historycznej, regionalnej - sudeckiej architektury istniejących obiektów miejscowości;
- 3) w zakresie kolorystyki pokryć dachowych w nowych obiektach budowlanych oraz przy zmianie pokryć dachowych istniejących obiektów budowlanych, obowiązuje zakaz stosowania kolorów, które prowadzą do nadmiernej ekspozycji budynku w otaczającym krajobrazie; obowiązuje zastosowanie odcieni ceglastej czerwieni i szarości.

§ 10. W obszarze opracowania znajdują się następujące tereny lub obiekty, których zagospodarowanie podlega ochronie na podstawie przepisów odrębnych, w tym dla obszaru - mającego znaczenie dla Wspólnoty Ostoja Nietoperzy Gór Sowich PLH020071, podlegającego ochronie na podstawie przepisów odrębnych- obszar opracowania znajduje się w jego granicach.

§ 11. 1. Zasady modernizacji, rozbudowy i budowy systemów komunikacji.

2. Ustala się obsługę komunikacyjną obszaru oraz powiązanie z zewnętrznym układem komunikacyjnym poprzez układ dróg wewnętrznych.

3. W obrębie zainwestowanych terenów wymaga się lokalizowania minimalnej ilości miejsc postojowych dla samochodów osobowych na poszczególnych działkach w ilości zapewniającej właściwą obsługę użytkowników i zatrudnionych, ustala się:

- 1) 1 miejsce na każde rozpoczęte 70 m² powierzchni użytkowej usług;
- 2) 1 miejsce postojowe na każde rozpoczęte 70 m² powierzchni użytkowej przeznaczenia uzupełniającego;
- 3) dla pozostałych przeznaczeń nie wymienionych w pkt 1) i 2) nie mniejszej niż 1 miejsce postojowe na 70 m² powierzchni użytkowej;
- 4) w przypadku realizacji więcej niż jednego rodzaju zabudowy w ramach własności, ilość stanowisk postojowych określona w pkt 1) –3) podlega zsumowaniu;
- 5) 1 miejsce dla pojazdu osoby niepełnosprawnej na każde 12 miejsc parkingowych.

4. Realizacja miejsc do parkowania dla samochodów osobowych w formie niezadaszonych miejsc postojowych lub zamkniętych garaży zlokalizowanych na działkach budowlanych.

5. Ilość miejsc przeznaczonych na parkowanie pojazdów zaopatrzonych w kartę parkingową należy ustalać zgodnie z przepisami odrębnymi oraz przy zastosowaniu parametru, co najmniej 1 miejsca na 500 m² powierzchni użytkowej usług.

§ 12. Ustala się następujące zasady modernizacji, rozbudowy i budowy systemów infrastruktury technicznej o charakterze dystrybucyjnym.

- 1) ustala się następujące ogólne zasady powiązania terenów objętych ustaleniami planu z urządzeniami i sieciami uzbrojenia technicznego:
 - a) sieci i urządzenia techniczne wykonać zgodnie z przepisami odrębnymi,
 - b) dopuszcza się:
 - realizację urządzeń i elementów sieci uzbrojenia technicznego,
 - stosowanie indywidualnych lub grupowych systemów oczyszczania ścieków oraz zbiorników bezodpływowych,
 - modernizację, adaptację, przebudowę i rozbudowę istniejących urządzeń i instalacji infrastruktury technicznej;
- 2) dla zaopatrzenia w wodę ustala się:
 - a) powiązanie terenów objętych ustaleniami planu z układem gminnej sieci wodociągowej,
 - b) dopuszcza się stosowanie własnych ujęć wodny;
- 3) dla odprowadzania i unieszkodliwiania ścieków, ustala się:
 - a) powiązanie terenów objętych ustaleniami planu z gminnym systemem kanalizacji sanitarnej,
 - b) gospodarkę ściekową opartą na rozwiązaniach indywidualnych;
- 4) dla odprowadzania wód opadowych i roztopowych, ustala się dopuszczenie:
 - a) gromadzenia oraz wykorzystania wód opadowych i roztopowych do celów gospodarczych,
 - b) powiązania terenów objętych ustaleniami planu z projektowanym układem lokalnych sieci kanalizacji deszczowej,
 - c) modernizacji systemu melioracji przy uwzględnieniu zasad ochrony i kształtowania środowiska przyrodniczego;
- 5) dla wywożenia i unieszkodliwiania odpadów stałych ustala się:
 - a) wywożenie odpadów zgodnie z warunkami odbioru oraz przepisami odrębnymi oraz dostępną technologią,
 - b) należy zapewnić miejsca na pojemniki i kontenery służące do czasowego gromadzenia odpadów stałych w sposób umożliwiający segregację odpadów;
- 6) dla zaopatrzenia w ciepło ustala się:
 - a) możliwość korzystania z indywidualnych źródeł ciepła, przy stosowaniu sprawnych, ekologicznych systemów grzewczych,
 - b) dopuszcza się stosowanie systemów pozyskujących energię ze źródeł odnawialnych do 100kW w zakresie wykorzystywania energii słonecznej i geotermalnej;
- 7) dla zaopatrzenia w gaz ustala się realizację sieci i urządzeń zgodnie z przepisami odrębnymi;
- 8) dla zaopatrzenia w energię elektryczną ustala się:
 - a) rozbudowę i budowę linii energetycznych niskiego i średniego napięcia oraz realizację stacji transformatorowych,
 - b) dopuszcza się lokalizację urządzeń związanych z wytwarzaniem energii elektrycznej ze źródeł odnawialnych do 100kW, zgodnie z przepisami odrębnymi, w zakresie wykorzystywania energii słonecznej;
- 9) dla rozbudowy sieci telekomunikacyjnych ustala się realizację uzupełniającego systemu sieci telefonicznej powiązanej z istniejącym systemem telekomunikacji, w tym sieci przewodowych i bezprzewodowych, analogowych oraz cyfrowych.

§ 13. Ustala się stawkę procentową w wysokości 30% dla terenów objętych planem służącą naliczaniu opłaty, o której mowa w art. 36 ust. 4 ustawy o zagospodarowaniu przestrzennym.

Rozdział 3. **Szczegółowe zasady zagospodarowania terenów**

§ 14. 1. Wyznacza się tereny usług sportu i rekreacji lub usług turystyki lub zieleni naturalnej, oznaczone na rysunku planu symbolami: 1US-UT-ZN, 2US-UT-ZN.

2. Przeznaczenie podstawowe:

- 1) usługi sportu i rekreacji;
- 2) usługi turystyki;
- 3) zieleń naturalna.

3. Przeznaczenie uzupełniające:

- 1) rekreacja indywidualna;
- 2) zabudowa mieszkaniowa jednorodzinna;
- 3) infrastruktura techniczna, infrastruktura drogowa, zieleń urządzona, urządzenia towarzyszące.

4. Parametry i wskaźniki kształtowania zabudowy oraz zagospodarowania terenu, w tym linie zabudowy, gabaryty obiektów i wskaźniki intensywności zabudowy:

- 1) maksymalna wysokość zabudowy, liczona do wysokości kalenicy lub najwyższego punktu obiektu budowlanego 9,00 m;
- 2) ustalenia dla kształtu dachu budynków- dachy o kącie nachylenia 38° do 45° w układzie symetrycznym, w formie dwuspadowej i wielospadowej ograniczonej do przekryć lukarn i naczółków, które w stosunku do powierzchni całego dachu nie mogą przekroczyć 30%;
- 3) minimalny wskaźnik powierzchni biologicznie czynnej 70%;
- 4) intensywność zabudowy 0,001- 0,25;
- 5) maksymalny wskaźnik powierzchni zabudowy 20%;
- 6) nieprzekraczalna szerokość elewacji frontowej budynku 25 m;
- 7) wyznacza się nieprzekraczalne linie zabudowy zgodnie z rysunkiem planu w odległości od linii rozgraniczającej drogi wynikającej z rysunku przy liczeniu odległości w osiach linii oraz w odległości nie mniejszej niż 6 m od linii rozgraniczającej teren;
- 8) minimalna powierzchnia wydzielanych działek budowlanych wynosi 2000 m².

§ 15. 1. Wyznacza się tereny komunikacji drogowej wewnętrznej, oznaczone na rysunku planu symbolami: 1KR, 2 KR, 3 KR.

2. Przeznaczenie podstawowe – komunikacja drogowa wewnętrzna.

3. Ustala się szerokość dróg zgodnie z liniami rozgraniczającymi ustalonymi na rysunku planu o parametrze do 10m z uwzględnieniem niezbędných poszerzeń w strefach skrzyżowań.

Rozdział 4. **Przepisy końcowe**

§ 16. Wykonanie uchwały powierza się Burmistrzowi Głuszycy.

§ 17. Uchwała wchodzi w życie po upływie 14 dni od dnia jej ogłoszenia w Dzienniku Urzędowym Województwa Dolnośląskiego.

Przewodniczący Rady
Miejskiej w Głuszycy

Grzegorz Milczarek

Uzasadnienie

Niniejsza uchwała jest aktem prawa miejscowego kończącym procedurę sporządzenia miejscowego planu zagospodarowania przestrzennego obszaru w obrębie wsi Sierpnica, gm. Głuszycy i stanowi realizację wymagań wynikających z przepisów art. 14, 17 pkt 14 oraz 20 ust.1 ustawy z dnia 27 marca 2003r. o planowaniu i zagospodarowaniu przestrzennym (Dz. U. z 2022 r. poz. 503 ze zm.) a także zobowiązań wynikających z uchwały Nr L/356/2022 Rady Miejskiej w Głuszycy z dnia 30 sierpnia 2022 roku o przystąpieniu do sporządzenia miejscowego planu zagospodarowania przestrzennego obszaru położonego w obrębie wsi Sierpnica, gm. Głuszycy, w sprawie przystąpienia do opracowania w/w planu. Przepisy ustawy o planowaniu i zagospodarowaniu przestrzennym stanowią w art. 20 ust. 1., że: „plan miejscowy Uchwała Rada Gminy po stwierdzeniu, że nie narusza on ustaleń studium, rozstrzygając jednocześnie o sposobie rozpatrzenia uwag do projektu planu oraz sposobie realizacji zapisanych w planie inwestycji z zakresu infrastruktury technicznej, które należą do zadań własnych gminy oraz zasadach ich finansowania zgodnie z przepisami o finansach publicznych”.

Projekt planu, przed przedłożeniem go Radzie Miejskiej w Głuszycy do uchwalenia poddany został procedurze formalno – prawnej wynikającej z przepisów art. 17 ustawy o planowaniu i zagospodarowaniu przestrzennym a także strategicznej ocenie oddziaływania na środowisko, zgodnie z wymaganiami ustawy z dnia 3 października 2008r. o udostępnieniu informacji o środowisku i jego ochronie, udziale społeczeństwa w ochronie środowiska oraz o ocenach oddziaływania na środowisko (t.j. Dz. U. z 2022 r. poz. 1029 ze zm.).

Do projektu planu została wykonana prognoza oddziaływania na środowisko, której zakres i stopień szczegółowości uzgodniono z Regionalnym Dyrektorem Ochrony Środowiska z Państwowym Powiatowym Inspektorem Sanitarnym w Wałbrzychu. Następnie projekt planu wraz z prognozą oddziaływania na środowisko uzyskał opinie i uzgodnienia w/w organów.

W terminie od 8 lutego 2023 r. do 28 lutego 2023 r. dokument wraz z prognozą oddziaływania na środowisko, wyłożony był do publicznego wglądu, w dniu 28 lutego 2023 r. odbyła się dyskusja publiczna. Do dnia 14 marca 2023 przyjmowane były uwagi. Do wyłożonego projektu planu nie wpłynęły uwagi. Do wyłożonej wraz z projektem planu prognozy oddziaływania na środowisko nie wpłynęły uwagi i wnioski.

Wykaz uzyskanych opinii i uzgodnień zawiera dokumentacja formalno – prawna przygotowana zgodnie z wymaganiami Rozporządzenia Ministra Infrastruktury z dnia 26 sierpnia 2003r. w sprawie wymaganego zakresu projektu miejscowego planu zagospodarowania przestrzennego (Dz.U. 2021 poz. 2404).

Obszar objęty planem obejmuje grunty klas IV- V w obszarze wiejskim Sierpnica. W związku z powyższym nie było wymagane uzyskanie zgody o której mowa w art. 17 pkt 6c ustawy o planowaniu i zagospodarowaniu przestrzennym.

Do sporządzenia miejscowego planu zagospodarowania przestrzennego obszaru położonego w rejonie działek położonych w obrębie Sierpnica nr: 200, 201, 202, 418, przystępuje się ze względu na potrzebę zmiany rolniczej przestrzeni produkcyjnej na tereny usług turystyki i rekreacji o charakterze ekstensywnym na działkach o powierzchni nie mniejszej niż 2000m². Plan ustala przeznaczenie, w tym: tereny usług sportu i rekreacji lub usług turystyki lub zieleni naturalnej (US-UT-ZN); tereny komunikacji drogowej wewnętrznej (KR). Wprowadzenie w planie zapisów zmieniających przeznaczenie gruntów rolnych na nierolnie uwzględnienia ochronę zidentyfikowanych zasobów środowiska oraz wartości przyrodniczych czy krajobrazowych, poprzez ustalenie w planie linii rozgraniczających poszczególne tereny o różnym przeznaczeniu oraz określenie nakazów, zakazów, dopuszczeń i ograniczeń w kształtowaniu zabudowy i zagospodarowaniu terenu.

Rada Miejska w Głuszycy stwierdziła, iż projekt planu nie narusza ustaleń studium uwarunkowań i kierunków zagospodarowania przestrzennego Miasta i Gminy Głuszycy, przyjętego uchwałą Nr XII/129/99 Rady Miejskiej Głuszycy z dnia 30 grudnia 1999 r. wraz ze zmianami. Teren objęty planem położony jest w granicach strefy turystyki i rekreacji – obszar oznaczony symbolem III E, teren proponowany do obsługi turystyki - oznaczony symbolem 4a.

Plan realizuje wymogi określone w art. 1 ust. 2 – 4 ustawy o planowaniu i zagospodarowaniu przestrzennym w następujący sposób:

1. Plan uwzględnia wymagania ładu przestrzennego, w tym urbanistyki i architektury, a także walory architektoniczne i krajobrazowe poprzez zawarte w nim regulacje dotyczące zasad kształtowania zabudowy i zagospodarowania terenu. Przyjęte rozwiązania zostały dostosowane do istniejącej zabudowy wsi położonej w sąsiedztwie planowanych terenów.

2. Plan w racjonalny sposób wykorzystuje zasoby środowiska naturalnego oraz gospodaruje wodami. W obszarze opracowania występuje Specjalny Obszar Ochrony Siedlisk Natura 2000 PLH020071 „Ostoja Nietoperzy Gór Sowich”. Na obszarze planu nie występują nowe znaczące przekształcenia przestrzeni rolnej. Powiększenie przestrzeni zabudowanych ustalone zostały w dokumentach planistycznych, tym samym plan nie koliduje z prowadzeniem racjonalnej gospodarki rolnej. Przyjęte rozwiązania uzyskały uzgodnienie Regionalnego Dyrektora Ochrony Środowiska.

3. Na obszarze objętym planem nie występują budynki zakwalifikowane, jako zabytki, oraz dobra kultury współczesnej wymagające ochrony. Plan ustanawia ochronę dziedzictwa kulturowego poprzez narzucenie wymogów adekwatnych do w/w uwarunkowań, ustala także zasady postępowania wobec potencjalnych znalezisk archeologicznych. Przyjęte rozwiązania uzyskały uzgodnienie Wojewódzkiego Konserwatora Zabytków.

4. Plan respektuje wymagania ochrony zdrowia oraz bezpieczeństwa ludzi i mienia, a także potrzeby osób niepełnosprawnych. Przyjęte rozwiązania planistyczne uwzględniają wymogi przepisów odrębnych oraz pozwalają na realizację ustalonego przeznaczenia oraz zagospodarowania terenów, w dalszych procesach, w sposób gwarantujący spełnienie w/w wymagań.

5. Plan w optymalny sposób wykorzystuje walory ekonomiczne przestrzeni poprzez wskazanie pod zabudowę nowych terenów w ramach przeznaczeń uzupełniających, do których należy przeznaczenie: mieszkaniowe jednorodzinne z usługami, usług turystyki oraz komunikacja. Ten sposób planowania przeciwdziała jej rozproszonemu oraz minimalizuje długości dróg oraz sieci infrastruktury technicznej.

6. Dokument uwzględnia prawo własności oraz uwzględnia także interes publiczny i potrzeby mieszkańców, przeznaczając w/w teren pod przeznaczenia związane z usługami turystyki, sportu i rekreacji oraz komunikację.

7. Plan uwzględnia potrzeby obronności i bezpieczeństwa państwa. W obszarze planu nie występują obszary lub obiekty, które wymagają uwzględnienia ze względu na potrzeby obronności i bezpieczeństwa państwa. Dokument uzyskał w tym zakresie wymagane uzgodnienia.

8. Plan chroni interes publiczny poprzez racjonalne ustalenia w zakresie przeznaczenia terenu, a także uwzględnia zasadę ładu przestrzennego i zrównoważonego rozwoju, gdyż za interes publiczny uznane są potrzeby ochrony środowiska przyrodniczego i krajobrazu oraz ograniczenie przed nadmierną urbanizacją.

9. Plan nie ogranicza rozwoju sieci infrastruktury technicznej, w tym: gospodarki wodno - ściekowej, elektroenergetyki, gazownictwa czy urządzeń telekomunikacyjnych. Plan nie wyznacza terenów w granicach, których dopuszcza się urządzenia wytwarzające energię z odnawialnych źródeł energii o mocy przekraczającej 100 kW.

10. W pracach planistycznych dla społeczności lokalnej został zapewniony udział, w tym także przy użyciu środków komunikacji elektronicznej. Dokumenty planistyczne były udostępniane wszystkim zainteresowanym wraz z pełną informacją merytoryczną. Procedury planistyczne były prowadzone w sposób jawny i przejrzysty, z zachowaniem wszelkich wymogów określonych ustawą o planowaniu i zagospodarowaniu przestrzennym.

11. Plan uwzględnia obowiązki gminy w zakresie zapewnienia odpowiedniej ilości i jakości wody do celów zaopatrzenia ludności, odprowadzenia ścieków oraz oświetlenia przyulicznego. Plan miejscowy nie jest dokumentem, który w bezpośredni sposób przyczyni się do zapewnienia odpowiedniej ilości i jakości wody, do celów zaopatrzenia ludności.

Ustalając przeznaczenie terenu oraz określając sposób zagospodarowania gmina brała pod uwagę zarówno interes publiczny jak i interes prywatny, starannie analizując dokumenty zgromadzone w trakcie prac planistycznych. Wprowadzone zmiany mają charakter zmian pozwalających na lepsze wykorzystanie nieruchomości. W ramach prac planistycznych dokonano analizy ekonomicznej, a także analiz środowiskowych, których główne ustalenia zawiera prognoza skutków finansowych oraz prognoza oddziaływania na środowisko. Ocenie poddano także uwarunkowania społeczne - potrzeby mieszkańców gminy, w tym stanowiska wyrażone w złożonych wnioskach. Dokumenty te wskazują na zasadność przyjętych rozwiązań.

Nowa zabudowa została rozplanowana z poszanowaniem zasady ładu przestrzennego, zgodnie ze wskazaniami studium uwarunkowań i kierunków zagospodarowania przestrzennego Miasta i Gminy Głuszycy, z uwzględnieniem walorów ekonomicznych przestrzeni i dążenia do minimalizacji transportochłonności układu przestrzennego, a także zapewnienia dogodnych warunków przemieszczania się pieszych i rowerzystów. Rozwiązania zapewniają strukturze przestrzennej zwartość i ścisłe powiązanie z istniejącym zainwestowaniem. Zabudowa usytuowana jest w granicach jednostki osadniczej w rozumieniu art. 2 pkt 1 ustawy z dnia 29 sierpnia 2003 r. o urzędowych nazwach miejscowości i obiektów fizjograficznych (t.j. Dz. U. z 2019 r. poz. 1443).

Gmina Głuszycy sporządziła analizy, o której mowa w art. 32 ust. 2, które to zostały uchwalone uchwałą XXXVIII/188/2016 Rady Miejskiej w Głuszycy w dniu 27 września 2016, i tym samym plan został oceniony pod tym kątem oraz w zakresie zgodności z jej wynikami. Analiza projektu wykazała, iż przedmiotowa zmiana wymaga przeprowadzenia prac planistycznych w wariantcie zadaniowym związanym bezpośrednio z wnioskami o przekształcenie terenów, na których obowiązują ustalenia prawa miejscowego. W związku z powyższym należy przyjąć, że realizacja planu jest zgodna z przedmiotową analizą.

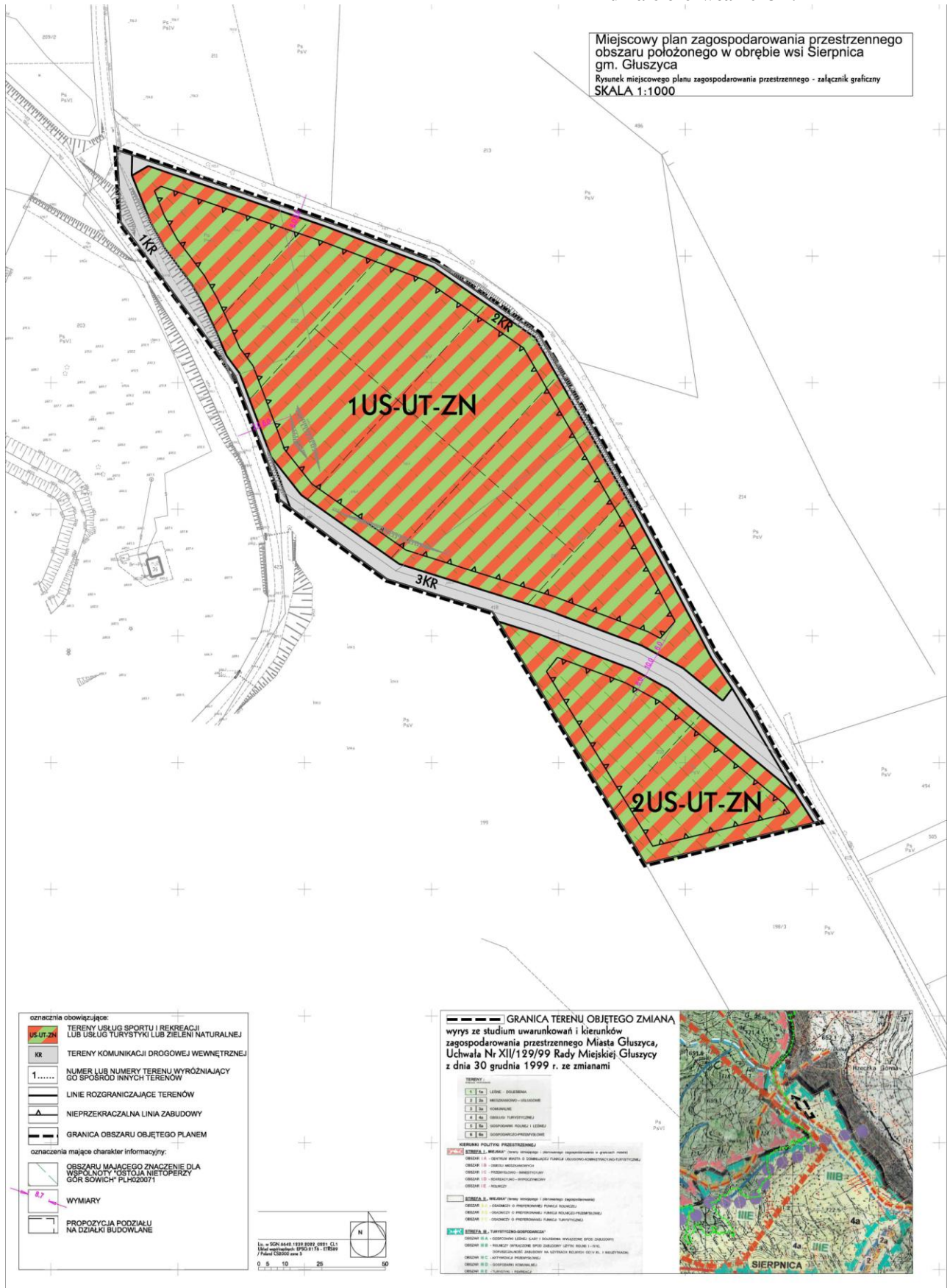
Wpływ na finanse publiczne, w tym budżet gminy:

1. W strukturze własności gruntów w obszarze planu dominują grunty prywatne.
2. Plan nie wyznacza terenów dla realizacji celów publicznych, w tym nie wyznacza nowych terenów pod drogi publiczne w związku, z czym na gminie nie będzie spoczywał obowiązek wykupu terenów niezbędnych pod te inwestycje.
3. W obszarze planu występują grunty zarówno prywatne, zatem wystąpią okoliczności uprawniające gminę do naliczenia opłaty planistycznej dla gruntów prywatnych.
4. Obszar objęty planem jest wyposażony w infrastrukturę techniczną w stopniu wystarczającym dla jego realizacji. Gmina nie będzie obciążona dodatkowymi inwestycjami związanymi z budową infrastruktury.
5. Dochody gminy z tytułu podatków lokalnych wzrosną w związku ze zmianami użytkowania, co wpłynie na wymiar podatków od nieruchomości.

Uchwała niniejsza, z chwilą wejścia w życie, stanowić będzie o zasadach prowadzenia gospodarki przestrzennej w obszarze objętym planem.

**Załącznik nr 1
do Uchwały nr LXI/428/2023
Rady Miejskiej w Głuszyca
z dnia 6 czerwca 2023 r.**

Miejscowy plan zagospodarowania przestrzennego
obszaru położonego w obrębie wsi Sierpnica
gm. Głuszyca
Rysunek miejscowego planu zagospodarowania przestrzennego - załącznik graficzny
SKALA 1:1000




oznaczenia obowiązujące:

	TERENY USŁUG SPORTU I REKREACJI LUB USŁUG TURYSTYKI LUB ZIELENI NATURALNEJ
	TERENY KOMUNIKACJI DROGOWEJ WEWNĘTRZNEJ
	NUMER LUB NUMERY TERENU WYRÓZNIAJĄCY GO ŚPOŚRÓD INNYCH TERENÓW
	LINIE ROZGRANICZAJĄCE TERENÓW
	NIEPRZEKACZALNA LINIA ZABUDOWY
	GRANICA OBSZARU OBJĘTEGO PLANEM

oznaczenia mające charakter informacyjny:

	OBZARU MAJĄCEGO ZNACZENIE DLA WSPÓLNOTY GÓRSKA NIETOPRZĘCY GÓR SOWICH* PLH020071
	WYMIARY
	PROPOZYCJA PODZIAŁU NA DZIAŁKI BUDOWLANE



GRANICA TERENU OBJĘTEGO ZMIANĄ
wynies z studium uwarunkowań i kierunków zagospodarowania przestrzennego Miasta Głuszyca, Uchwała Nr XII/129/99 Rady Miejskiej Głuszyca z dnia 30 grudnia 1999 r. ze zmianami

	LEŚNY
	LEŚNY - ZIELONA
	MIEJSCOWOŚĆ - OSIEDLE
	KOMUNALNE
	OBIEKT TURYSTYCZNY
	OGRODZENIE POLECI I LEŚNY
	OGRODZENIE-PRZEWIDUJĄCE

KIERUNKI POLITYKI PRZESTRZENNEJ

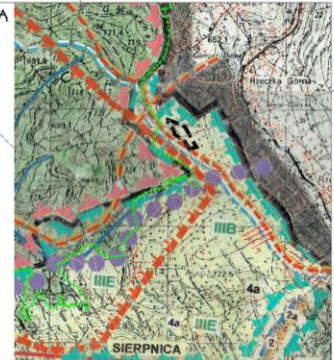
	STREŻA I. REZERW - obszar chroniony - chronionego krajobrazu i górski teren
	STREŻA II. OBSZAR WNIOSU O ZMIANĘ PLANU ZAGOSPODAROWANIA PRZESTRZENNEGO
	STREŻA III. OBSZAR REZERWOWY
	STREŻA IV. PRZEDSIĘWZIĘCIE WYKONCZAJĄCE
	STREŻA V. REZERWOWY - WYKONCZAJĄCE
	STREŻA VI. REZERW

STREŻA II. REZERW - obszar chroniony - chronionego krajobrazu i górski teren

	STREŻA II.1. OBSZAR O PRZEDSIĘWZIĘCIU WYKONCZAJĄCYM
	STREŻA II.2. OBSZAR O PRZEDSIĘWZIĘCIU WYKONCZAJĄCYM
	STREŻA II.3. OBSZAR O PRZEDSIĘWZIĘCIU WYKONCZAJĄCYM

STREŻA III. REZERW - obszar chroniony - chronionego krajobrazu i górski teren

	STREŻA III.1. OBSZAR O PRZEDSIĘWZIĘCIU WYKONCZAJĄCYM
	STREŻA III.2. OBSZAR O PRZEDSIĘWZIĘCIU WYKONCZAJĄCYM
	STREŻA III.3. OBSZAR O PRZEDSIĘWZIĘCIU WYKONCZAJĄCYM



**Załącznik nr 2
do Uchwały nr LXI/428/2023
Rady Miejskiej w Głuszycy
z dnia 6 czerwca 2023 r.**

Rozstrzygnięcie o sposobie rozpatrzenia uwag do projektu planu.

Na podstawie art. 20 ust. 1 ustawy z dnia 27 marca 2003 r. o planowaniu i zagospodarowaniu przestrzennym (Dz. U. z 2022 r. poz. 503 z późn. zm.) Rada Miejska w Głuszycy nie przyjmuje rozstrzygnięć w sprawie rozpatrzenia uwag do projektu miejscowego planu zagospodarowania przestrzennego obszaru położonego w obrębie wsi Sierpnica, gm. Głuszycy, ze względu na brak przedmiotowych uwag

Rozstrzygnięcie o sposobie realizacji, zapisanych w planie, inwestycji z zakresu infrastruktury technicznej, które należą do zadań własnych gminy, oraz zasadach ich finansowania, zgodnie z przepisami o finansach publicznych w miejscowym planie zagospodarowania przestrzennego obszaru położonego w obrębie wsi Sierpnica, gm. Głuszycy.

Na podstawie art.20 ust.1 ustawy z dnia 27 marca 2003 r. o planowaniu i zagospodarowaniu przestrzennym (Dz. U. z 2022 r. poz. 503 ze zm.) Rada Miejska w Głuszycy określa następujący sposób realizacji inwestycji z zakresu infrastruktury technicznej, należących do zadań własnych gminy oraz zasady ich finansowania.

§ 1. Inwestycje z zakresu infrastruktury technicznej służące zaspokajaniu zbiorowych potrzeb mieszkańców zgodnie z art. 1 ustawy z dnia 8 marca 1990 r. o samorządzie gminnym (Dz. U. z 2023 r. poz. 40 ze zm.):

- 1) budowa sieci uzbrojenia technicznego w obrębie korytarzy infrastruktury oraz na terenach innych za zgodą właścicieli:
 - a) wodociągowych,
 - b) kanalizacji sanitarnej,
 - c) kanalizacji deszczowej.

§ 2. Finansowanie inwestycji z zakresu infrastruktury technicznej, zaliczonych do zadań własnych gminy, zapisanych w niniejszym planie miejscowym, podlega przepisom ustawy z dnia 27 sierpnia 2009 r. o finansach publicznych (Dz. U. z 2022 r. poz. 1634 ze zm.), przy czym:

- 1) limity wydatków budżetowych na wieloletnie programy inwestycyjne są ujęte każdorazowo w budżecie gminy na każdy rok;
- 2) istnieją możliwości ubiegania się o dofinansowanie z funduszy strukturalnych UE (w zakresie budowy dróg oraz uzbrojenia pozostającego w gestii gminy) i/lub współfinansowania tych inwestycji z zainteresowanym inwestorem.

Załącznik nr 4
do Uchwały nr LXI/428/2023
Rady Miejskiej w Głuszycy
z dnia 6 czerwca 2023 r.
Załącznik 4.gml

Zbiór danych przestrzennych

Rada Miejska w Głuszycy na podstawie art.67a ust.3 i 5, ustawy z dnia 27 marca 2003r. o planowaniu i zagospodarowaniu przestrzennym (Dz. U. z 2022 r. poz. 503 ze zm.) przygotowała dane przestrzenne dla planu, które stanowią załącznik w postaci cyfrowej do uchwały.