

**UCHWAŁA NR LXXIV/495/2024
RADY MIEJSKIEJ W GŁUSZYCY**

z dnia 2 kwietnia 2024 r.

w sprawie uchwalenia zmiany miejscowego planu zagospodarowania przestrzennego dla miasta Głuszyca

Na podstawie art. 18 ust. 2 pkt 5, art. 40 ust. 1 i art. 41 ust. 1 ustawy z dnia 8 marca 1990 r. o samorządzie gminnym (Dz. U. z 2023 r. poz. 40 ze zm.), art. 20 ust. 1 ustawy z dnia 27 marca 2003 r. o planowaniu i zagospodarowaniu przestrzennym (Dz. U. z 2023 r. poz. 977 ze zm.) oraz w związku z uchwałą Nr LXIII/439/2023 Rady Miejskiej w Głuszycy z dnia 29 sierpnia 2023r w sprawie przystąpienia do sporządzenia zmiany miejscowego planu zagospodarowania przestrzennego dla miasta Głuszyca, po stwierdzeniu, że ustalenia planu nie naruszają ustaleń studium uwarunkowań i kierunków zagospodarowania przestrzennego Miasta Głuszyca, Uchwała Nr XII/129/99 Rady Miejskiej Głuszycy z dnia 30 grudnia 1999 r. ze zmianami Rada Miejska w Głuszycy uchwała, co następuje:

**Rozdział 1.
Przepisy ogólne**

§ 1. 1. Uchwała się zmianę miejscowego planu zagospodarowania przestrzennego dla miasta Głuszyca w granicach określonych na rysunku planu, dla działki ewidencyjnej nr 164/3 w rejonie ul. Gdańskiej.

2. Załącznikami do uchwały są:

- 1) załącznik nr 1 – rysunek zmiany miejscowego planu zagospodarowania przestrzennego - załącznik graficzny wykonany w skali 1: 1000, zwany "rysunkiem planu";
- 2) załącznik nr 2 – rozstrzygnięcie sposobu rozpatrzenia uwag do projektu planu;
- 3) załącznik nr 3 –rozstrzygnięcie o sposobie realizacji, zapisanych w zmianie planu, inwestycji z zakresu infrastruktury technicznej, które należą do zadań własnych gminy, oraz zasadach ich finansowania, zgodnie z przepisami o finansach publicznych;
- 4) załącznik nr 4 - zbiór danych przestrzennych.

§ 2. W granicach obszaru objętego planem nie występują następujące elementy, których określenie jest obowiązkowe, zgodnie z art. 15 ust. 2 ustawy z dnia 27 marca 2003 r. o planowaniu i zagospodarowaniu przestrzennym, zwanej dalej ustawą:

- 1) zasady ochrony dóbr kultury współczesnej;
- 2) wymagania dotyczące kształtowania przestrzeni publicznych;
- 3) granice i sposoby zagospodarowania terenów górniczych, a także obszarów szczególnego zagrożenia powodzią, obszarów osuwania się mas ziemnych, krajobrazów priorytetowych określonych w audycie krajobrazowym oraz w planach zagospodarowania przestrzennego województwa;
- 4) sposoby i terminy tymczasowego zagospodarowania, urządzania i użytkowania terenów objętych planem miejscowym innego niż ustalony w art. 35 ustawy o planowaniu i zagospodarowaniu przestrzennym.

§ 3. Następujące oznaczenia na rysunku planu są obowiązującymi ustaleniami planu:

- 1) granica obszaru objętego planem, rozumiana jako tożsama z przyległymi do niej liniami rozgraniczającymi;
- 2) linia rozgraniczająca;
- 3) oznaczenia zawierające:
 - a) symbol określający przeznaczenie terenu,
 - b) symbol określający obręb geodezyjny (B- południowy),
 - c) numer terenu wyróżniający go spośród innych terenów;
- 4) nieprzekraczalna linia zabudowy.

§ 4. Ilekroć w dalszej części uchwały stosuje się określenia:

- 1) teren – należy przez to rozumieć wydzielony liniami rozgraniczającymi obszar o określonym przeznaczeniu, oznaczony odpowiednim symbolem;
- 2) przeznaczenie terenu – należy przez to rozumieć sposób użytkowania terenu;
- 3) przeznaczenie podstawowe terenu – należy przez to rozumieć przeznaczenie, które w ramach realizacji planu winno stać się dominującą formą wykorzystania terenu; w ramach przeznaczenia podstawowego mieszczą się elementy zagospodarowania towarzyszącego, warunkujące prawidłową realizację funkcji podstawowej;
- 4) przeznaczenie uzupełniające – należy przez to rozumieć przeznaczenie towarzyszące przeznaczeniu podstawowemu, które nie zmienia generalnego charakteru użytkowania terenu;
- 5) nieprzekraczalna linia zabudowy – należy przez to rozumieć linię, która wyznacza obszar przeznaczony pod realizację zabudowy kubaturowej.

Rozdział 2.

Ogólne zasady zagospodarowania terenu

§ 5. 1. W granicach planu wyznaczone są tereny wydzielone liniami rozgraniczającymi o przeznaczeniu podstawowym, oznaczone następującymi symbolami:

- 1) MNW - teren zabudowy mieszkaniowej jednorodzinnej wolnostojącej;
- 2) KR – teren komunikacji drogowej wewnętrznej.

2. Dopuszcza się wprowadzenie przeznaczenia uzupełniającego dla przeznaczenia podstawowego, bez zmiany generalnego charakteru zagospodarowania oraz warunków środowiska przyrodniczego i kulturowego.

§ 6. 1. Ustala się zasady ochrony i kształtowania ładu przestrzennego:

- 1) lokalizację zabudowy w odległości 1,5m od granicy działki budowlanej lub bezpośrednio przy jej granicy, o ile nie narusza to ustalonych planem linii zabudowy oraz nie stoi w sprzeczności z przepisami odrębnymi, a w szczególności dotyczącymi ochrony przeciwpożarowej;
- 2) dopuszczenie:
 - a) obiektów i urządzeń infrastruktury technicznej o charakterze dystrybucyjnym jako część zabudowy niestanowiącej głównego składnika terenu, w sposób nie mający wpływu na wygląd zewnętrznych elewacji zespołu zabudowy,
 - b) komunikacji jako przeznaczenia towarzyszącego, związanej z dojazdami, parkowaniem i garażowaniem, szczególnie dotyczy to ciągów pieszych i rowerowych;
- 3) zakaz:
 - a) stosowania jako materiałów wykończeniowych:
 - plastikowych listew elewacyjnych typu "siding",
 - blachy falistej w kolorze srebrnym,
 - bali drewnianych na elewacjach.

2. Wyznacza się nieprzekraczalne linie zabudowy zgodnie z rysunkiem planu oraz ustaleniami zawartymi w ustaleniach szczegółowych uchwały; parametr linii zabudowy został określony na załączniku graficznym, stanowiąc odległość pomiędzy linią zabudowy, a linią rozgraniczającą.

§ 7. 1. Ustala się zasady ochrony środowiska, przyrody i krajobrazu kulturowego:

- 1) zakaz lokalizacji przedsięwzięć zaliczonych do mogących zawsze znacząco oddziaływać na środowisko, o których mowa w przepisach odrębnych, za wyjątkiem obiektów związanych z lokalizacją inwestycji celu publicznego oraz komunikacji, obsługi jej, jak i infrastruktury technicznej;
- 2) dopuszczenie wykorzystania wód deszczowych zgodnie z przepisami odrębnymi.

2. Ustala się następujące zasady dla ochrony przed hałasem, dopuszczając poziomy hałasu w środowisku - dla terenu oznaczonego na rysunku planu symbolem MN, – jak dla terenów zabudowy mieszkaniowej jednorodzinnej określonej w przepisach odrębnych.

3. Wzdłuż dystrybucyjnych linii elektroenergetycznych wysokiego napięcia 110 kV należy uwzględnić pasy technologiczne o szerokości do 11 m od osi linii w obu kierunkach, w których występują ograniczenia w zabudowie i zagospodarowaniu terenu, zgodnie z przepisami odrębnymi.

§ 8. Ustala się zasady ochrony dziedzictwa kulturowego i zabytków, w tym krajobrazów kulturowych. Informuje się, że na podstawie przepisów odrębnych, obowiązuje stosowne postępowanie w stosunku do przedmiotu, co do którego istnieje przypuszczenie, iż jest on zabytkiem, spoczywającym na każdym, kto w trakcie prowadzenia robót budowlanych i ziemnych go odkrył.

§ 9. Ustala się szczegółowe zasady i warunki scalania i podziału nieruchomości:

- 1) minimalną powierzchnię nowo wydzielanych działek w wielkości 2000 m²;
- 2) kąt położenia granic działek w stosunku do pasa drogowego powinien wynosić od 60° do 120°;
- 3) szerokość frontu wydzielanych działek, mierzoną na granicy przylegającej do drogi publicznej, z której odbywa się główny wjazd na działkę, nie powinna być mniejsza niż 20 m.

§ 10. W obszarze opracowania znajdują się następujące tereny lub obiekty, których zagospodarowanie podlega ochronie na podstawie przepisów odrębnych dla obszarów - pozostałej części województwa dolnośląskiego objęty Uchwałą antysmogową w zakresie wymogów ekoprojektu.

§ 11. 1. Ustala się następujące zasady modernizacji, rozbudowy i budowy systemów komunikacji.

2. Ustala się, że obsługa komunikacyjna odbywa się z drogi publicznej dojazdowej oznaczonej symbolem KDW znajdującej się w części poza obszarem opracowania, jako układ komunikacyjny zewnętrzny. Do działek budowlanych można wydzielić inne ciągi pieszo-jezdne o charakterze dróg wewnętrznych lub sięgacze dojazdowe, przy czym szerokość noworealizowanych ciągów pieszo-jezdnych nie może być mniejsza niż 6m.

3. W obrębie zainwestowanych terenów wymaga się lokalizowania minimalnej ilości miejsc postojowych dla samochodów osobowych na poszczególnych działkach w ilości zapewniającej właściwą obsługę użytkowników, ustala się:

- 1) 2 miejsca postojowe dla każdej działki;
- 2) 2 miejsce na lokal mieszkalny lub mieszkanie;
- 3) 1 miejsce postojowe na każde rozpoczęte 50 m² powierzchni użytkowej przeznaczenia usługowego;
- 4) w przypadku realizacji więcej niż jednego rodzaju zabudowy w ramach własności, ilość stanowisk postojowych określona pkt. 1)-3) podlega zsumowaniu.

4. Realizacja miejsc do parkowania dla samochodów osobowych w formie niezadaszonych miejsc postojowych lub garaży zlokalizowanych na działkach budowlanych.

5. Ilość miejsc przeznaczonych na parkowanie pojazdów zaopatrzonych w kartę parkingową należy ustalać zgodnie z przepisami odrębnymi oraz przy zastosowaniu parametru, co najmniej 1 miejsca na 500 m² powierzchni użytkowej.

§ 12. 1. Ustala się następujące zasady modernizacji, rozbudowy i budowy systemów infrastruktury technicznej o charakterze dystrybucyjnym.

2. Ustala się następujące ogólne zasady powiązania terenów objętych ustaleniami planu z urządzeniami i sieciami uzbrojenia technicznego:

- 1) sieci i urządzenia techniczne wykonać zgodnie z przepisami odrębnymi;
- 2) dopuszcza się:
 - a) realizację urządzeń i elementów sieci uzbrojenia technicznego,
 - b) utrzymanie istniejących indywidualnych lub grupowych systemów oczyszczania ścieków,
- 3) stosowanie:
 - a) indywidualnych lub grupowych systemów oczyszczania ścieków,
 - b) zbiorników bezodpływowych;
- 4) modernizację, adaptację, przebudowę i rozbudowę istniejących urządzeń i instalacji infrastruktury technicznej.

3. Dla zaopatrzenia w wodę ustala się:

- 1) powiązanie terenów objętych ustaleniami planu z układem gminnej sieci wodociągowej;
- 2) dopuszcza się stosowanie własnych ujęć wodny.

4. Dla odprowadzania i unieszkodliwiania ścieków, ustala się:

- 1) powiązanie terenów objętych ustaleniami planu z gminnym systemem kanalizacji sanitarnej;
- 2) gospodarkę ściekową opartą na rozwiązaniach indywidualnych.

5. Dla odprowadzania wód opadowych i roztopowych, ustala się:

- 1) dopuszcza się gromadzenie oraz wykorzystanie wód opadowych i roztopowych do celów gospodarczych;
- 2) dopuszcza się powiązanie terenów objętych ustaleniami planu z projektowanym układem lokalnych sieci kanalizacji deszczowej;
- 3) dopuszcza się modernizację systemu melioracji przy uwzględnieniu zasad ochrony i kształtowania środowiska przyrodniczego.

6. Dla wywożenia i unieszkodliwiania odpadów stałych ustala się:

- 1) wywożenie odpadów zgodnie z warunkami odbioru oraz przepisami odrębnymi oraz dostępną technologią;
- 2) należy zapewnić miejsca na pojemniki i kontenery służące do czasowego gromadzenia odpadów stałych w sposób umożliwiający segregację odpadów.

7. Dla zaopatrzenia w ciepło ustala się:

- 1) możliwość korzystania z indywidualnych źródeł ciepła, przy stosowaniu sprawnych, ekologicznych systemów grzewczych;
- 2) dopuszcza się stosowanie systemów pozyskujących energię ze źródeł odnawialnych do 100kW w zakresie wykorzystywania energii słonecznej i geotermalnej.

8. Dla zaopatrzenia w gaz ustala się budowę sieci i urządzeń gazowych.

9. Dla zaopatrzenia w energię elektryczną ustala się:

- 1) korzystanie z systemu zasilania liniami niskiego i średniego napięcia;
- 2) rozbudowę i budowę nowych dystrybucyjnych linii energetycznych kablowych, średniego i niskiego napięcia oraz stacji transformatorowych;
- 3) w ramach wydzielonych terenów przewiduje się możliwość lokalizacji stacji transformatorowych;
- 4) skablowanie projektowanych linii napowietrznych w przypadkach kolizji z projektowaną zabudową;
- 5) dopuszcza się lokalizację urządzeń związanych z wytwarzaniem energii elektrycznej o moc nieprzekraczającej 100 kW, zgodnie z szczegółowymi ustaleniami planu oraz zgodnie z przepisami odrębnymi, z wyłączeniem instalacji wiatrowych o mocy powyżej 40kW.

10. Dla rozbudowy sieci telekomunikacyjnych ustala się realizację uzupełniającego systemu sieci telefonicznej powiązanej z istniejącym systemem telekomunikacji, w tym sieci przewodowych i bezprzewodowych, analogowych oraz cyfrowych.

Rozdział 3.

Szczegółowe zasady zagospodarowania terenu

§ 13. 1. Wyznacza się teren oznaczony na rysunku planu symbolem B.1MNW.

2. Przeznaczenie podstawowe - zabudowa mieszkaniowa jednorodzinna wolnostojąca.

3. Przeznaczenie uzupełniające:

- 1) usługi towarzyszące;
- 2) sieci i urządzenia infrastruktury technicznej;
- 3) obsługa komunikacji;

4) urządzenia towarzyszące.

4. Parametry i wskaźniki kształtowania zabudowy oraz zagospodarowania terenu, w tym linie zabudowy, gabaryty obiektów i wskaźniki intensywności zabudowy:

1) maksymalna wysokość nowej zabudowy, liczona do wysokości dachu lub najwyższego punktu obiektu budowlanego 12,00 m;

2) ustalenia dla kształtu dachu budynków:

a) dachy o kącie nachylenia od 35° do 45° w układzie symetrycznym względem kąta nachylenia połaci, w formie dwuspadowej lub wielospadowej, dla dachów wielospadowych należy przewidzieć kalenicę główną, której długość powinna wynosić co najmniej 70 % długości elewacji budynku, przy realizacji dachu mansardowego dopuszcza się odstępstwo od ustalenia i zwiększenie nachylenia połaci powyżej 45° dla części dolnej dachu;

b) dopuszcza się dla zabudowy towarzyszącej stosowanie dachów:

- pulpitowych o kącie nachylenia od 10° do 20°,

- płaskich dla tarasów oraz nad garażami wbudowanymi w budynek podstawowy;

3) minimalny wskaźnik powierzchni biologicznie czynnej 70%;

4) nadziemna intensywność zabudowy 0,001- 0,30;

5) maksymalny wskaźnik powierzchni zabudowy 30%;

6) nieprzekraczalna szerokość elewacji frontowej budynku 25 m.

5. Szczególne warunki zagospodarowania terenów oraz ograniczenia w ich użytkowaniu, w tym zakaz zabudowy.

1) minimalna powierzchnia nowo wydzielanej działki budowlanej wynosi 1200 m².

2) zagwarantowanie pasów eksploatacyjnych dla przebiegów układów sieci, zgodnie z wytycznymi zarządcy sieci, na których obowiązuje zakaz budowy obiektów niezwiązanych z obsługą sieci oraz trwałych nasadzeń.

§ 14. 1. Wyznacza się teren komunikacji drogowej wewnętrznej, oznaczony na rysunku planu symbolem 1KR.

2. Przeznaczenie podstawowe – komunikacja drogowa wewnętrzna.

3. Ustala się szerokość dróg zgodnie z liniami rozgraniczającymi ustalonymi na rysunku planu o parametrze do 3m z uwzględnieniem niezbędnych poszerzeń w strefach skrzyżowań.

Rozdział 4.

§ 15. Ustala się szerokość dróg zgodnie z liniami rozgraniczającymi ustalonymi na rysunku planu o parametrze do 3m z uwzględnieniem niezbędnych poszerzeń w strefach skrzyżowań.

Rozdział 5.

Przepisy końcowe

§ 16. Wykonanie uchwały powierza się Burmistrzowi Głuszycy.

§ 17. Uchwała wchodzi w życie po upływie 14 dni od dnia ogłoszenia w Dzienniku Urzędowym Województwa Dolnośląskiego.

Przewodniczący Rady
Miejskiej w Głuszycy

Grzegorz Milczarek

Załącznik Nr 1 do Uchwały Nr LXXIV/495/2024
Rady Miejskiej w Głuszycy
z dnia 2 kwietnia 2024 r.
Plik dostępny w sekcji 'Pliki'

495 uzasadnienie

Załącznik Nr 2 do Uchwały Nr LXXIV/495/2024
Rady Miejskiej w Głuszycy
z dnia 2 kwietnia 2024 r.
Plik dostępny w sekcji 'Pliki'

495 zał 1

Załącznik Nr 3 do Uchwały Nr LXXIV/495/2024
Rady Miejskiej w Głuszycy
z dnia 2 kwietnia 2024 r.
Plik dostępny w sekcji 'Pliki'

495 zał 2

Załącznik Nr 4 do Uchwały Nr LXXIV/495/2024
Rady Miejskiej w Głuszycy
z dnia 2 kwietnia 2024 r.
Plik dostępny w sekcji 'Pliki'

495 zał 3

Załącznik Nr 5 do Uchwały Nr LXXIV/495/2024
Rady Miejskiej w Głuszycy
z dnia 2 kwietnia 2024 r.
Plik dostępny w sekcji 'Pliki'

495 zał 4

Uzasadnienie

Niniejsza uchwała jest aktem prawa miejscowego kończącym procedurę sporządzenia zmiany miejscowego planu zagospodarowania przestrzennego dla miasta Głuszycy, dla działki ewidencyjnej nr 164/3 w rejonie ul. Gdańskiej, i stanowi realizację wymagań wynikających z przepisów art. 14, 17 pkt 14 oraz 20 ust.1 ustawy z dnia 27 marca 2003r. o planowaniu i zagospodarowaniu przestrzennym (Dz. U. z 2023 r. poz. 977 ze zm.), a także zobowiązań wynikających z uchwały LXIII/439/2023 Rady Miejskiej w Głuszycy z dnia 29 sierpnia 2023 r w sprawie przystąpienia do opracowania w/w planu.

Przepisy ustawy o planowaniu i zagospodarowaniu przestrzennym stanowią w art. 20 ust. 1., że: „plan miejscowy Uchwała Rada Gminy po stwierdzeniu, że nie narusza on ustaleń studium, rozstrzygając jednocześnie o sposobie rozpatrzenia uwag do projektu planu oraz sposobie realizacji zapisanych w planie inwestycji z zakresu infrastruktury technicznej, które należą do zadań własnych gminy oraz zasadach ich finansowania zgodnie z przepisami o finansach publicznych”.

Projekt zmiany planu, przed przedłożeniem go Radzie Miejskiej w Głuszycy do uchwalenia poddany został procedurze formalno – prawnej wynikającej z przepisów art. 17 ustawy o planowaniu i zagospodarowaniu przestrzennym a także strategicznej ocenie oddziaływania na środowisko, zgodnie z wymaganiami ustawy z dnia 3 października 2008r. o udostępnieniu informacji o środowisku i jego ochronie, udziale społeczeństwa w ochronie środowiska oraz o ocenach oddziaływania na środowisko (Dz. U. z 2022 r. poz. 1029 ze zm.).

Do projektu planu została wykonana prognoza oddziaływania na środowisko, której zakres i stopień szczegółowości uzgodniono z Regionalnym Dyrektorem i Ochrony Środowiska z Państwowym Powiatowym Inspektorem Sanitarnym w Wałbrzychu. Następnie projekt planu wraz z prognozą oddziaływania na środowisko uzyskał opinie i uzgodnienia w/w organów.

W terminie od 22-02-2024r. do 13-03-2024r. dokument wraz z prognozą oddziaływania na środowisko, wyłożony był do publicznego wglądu, w dniu 5-03-2024r. odbyła się dyskusja publiczna. Do dnia 27-03-2024 r przyjmowane były uwagi. Do wyłożonego projektu planu nie wpłynęły uwagi. Do wyłożonej wraz z projektem planu prognozy oddziaływania na środowisko nie wpłynęły uwagi i wnioski.

Wykaz uzyskanych opinii i uzgodnień zawiera dokumentacja formalno – prawna przygotowana zgodnie z wymaganiami Rozporządzenia Ministra Infrastruktury z dnia 17 grudnia 2021 r. w sprawie wymaganego zakresu projektu miejscowego planu zagospodarowania przestrzennego (Dz. U. poz. 2404 z 2021r).

Obszar objęty planem obejmuje grunty zainwestowane w obszarze miasta Głuszycy jako tereny wielofunkcyjne. W związku z tym, iż nieruchomość zlokalizowana jest w obszarze miasta, a grunty nie stanowią klas chronionych, nie było wymagane uzyskanie zgody o której mowa w art. 17 pkt 6c ustawy o planowaniu i zagospodarowaniu przestrzennym.

Do sporządzenia zmiany miejscowego planu zagospodarowania dla działki ewidencyjnej nr 164/3 w rejonie ul. Gdańskiej, przystępuje się ze względu na potrzebę zmiany zapisów miejscowego planu zagospodarowania przestrzennego dla miasta Głuszycy uchwalonego uchwałą XVI/77/2011 Rady Miejskiej w Głuszycy z dnia 28 października 2011 r. Przedmiotem zmiany jest umożliwienie realizacji zabudowy mieszkaniowej jednorodzinnej na terenach rolnych, w granicach terenu oznaczonego symbolem R w obowiązującym planie.

Rada Miejska w Głuszycy stwierdziła, iż projekt planu nie narusza ustaleń studium uwarunkowań i kierunków zagospodarowania przestrzennego Miasta i Gminy Głuszycy, przyjętego uchwałą Nr XII/129/99 Rady Miejskiej Głuszycy z dnia 30 grudnia 1999 r. ze zmianą. Teren objęty zmianą miejscowego planu zagospodarowania przestrzennego określony został w studium, jako „teren strefy miejskiego zagospodarowania zarówno istniejącego jak i projektowanego”.

Plan realizuje wymogi określone w art. 1 ust. 2 – 4 ustawy o planowaniu i zagospodarowaniu przestrzennym w następujący sposób:

1. Plan uwzględnia wymagania ładu przestrzennego, w tym urbanistyki i architektury a także walory architektoniczne i krajobrazowe poprzez zawarte w nim regulacje dotyczące zasad

kształtowania zabudowy i zagospodarowania terenu. Przyjęte rozwiązania zostały dostosowane do istniejącej zabudowy położonej w bezpośrednim sąsiedztwie planowanych terenów.

2. Plan w racjonalny sposób wykorzystuje zasoby środowiska naturalnego oraz gospodaruje wodami. Na obszarze planu nie występują nowe znaczące przekształcenia przestrzeni rolnej. Powiększenie przestrzeni zabudowanych ustalone zostały w dokumentach planistycznych, tym samym plan nie koliduje z prowadzeniem racjonalnej gospodarki rolnej. Przyjęte rozwiązania uzyskały opinie Regionalnego Dyrektora Ochrony Środowiska.

3. Na obszarze objętym planem nie występują budynki zakwalifikowane, jako zabytki, oraz dobra kultury współczesnej wymagające ochrony. Plan ustanawia ochronę dziedzictwa kulturowego poprzez narzucenie wymogów adekwatnych do w/w uwarunkowań, ustala także zasady postępowania wobec potencjalnych znalezisk archeologicznych. Przyjęte rozwiązania uzyskały uzgodnienie Wojewódzkiego Konserwatora Zabytków.

4. Plan respektuje wymagania ochrony zdrowia oraz bezpieczeństwa ludzi i mienia, a także potrzeby osób niepełnosprawnych. Przyjęte rozwiązania planistyczne uwzględniają wymogi przepisów odrębnych oraz pozwalają na realizację ustalonego przeznaczenia oraz zagospodarowania terenów, w dalszych procesach, w sposób gwarantujący spełnienie w/w wymagań.

5. Plan w optymalny sposób wykorzystuje walory ekonomiczne przestrzeni poprzez wskazanie pod zabudowę części nieruchomości przy drogach istniejących, przeznaczając ją pod zabudowę mieszkaniową jednorodziną. Ten sposób planowania przeciwdziała jej rozproszaniu oraz minimalizuje długości dróg oraz sieci infrastruktury technicznej.

6. Dokument uwzględnia prawo własności oraz uwzględnia także interes publiczny i potrzeby mieszkańców, przeznaczając w/w teren pod przeznaczenie związane z zabudową mieszkaniową jednorodziną oraz poszerzenie drogi wewnętrznej.

7. Plan uwzględnia potrzeby obronności i bezpieczeństwa państwa. W obszarze planu nie występują obszary lub obiekty, które wymagają uwzględnienia ze względu na potrzeby obronności i bezpieczeństwa państwa. Dokument uzyskał w tym zakresie wymagane uzgodnienia.

8. Plan chroni interes publiczny poprzez racjonalne ustalenia w zakresie przeznaczenia terenu, a także uwzględnia zasadę ładu przestrzennego i zrównoważonego rozwoju, gdyż za interes publiczny uznane są potrzeby ochrony środowiska przyrodniczego i krajobrazu oraz ograniczenie przed nadmierną urbanizacją.

9. Plan nie ogranicza rozwoju sieci infrastruktury technicznej, w tym: gospodarki wodno - ściekowej, elektroenergetyki, gazownictwa czy urządzeń telekomunikacyjnych. Plan nie wyznacza terenów w granicach, których dopuszcza się urządzenia wytwarzające energię z odnawialnych źródeł energii o mocy przekraczającej 100 kW.

10. W pracach planistycznych dla społeczności lokalnej został zapewniony udział, w tym także przy użyciu środków komunikacji elektronicznej. Dokumenty planistyczne były udostępniane wszystkim zainteresowanym wraz z pełną informacją merytoryczną. Procedury planistyczne były prowadzone w sposób jawny i przejrzysty, z zachowaniem wszelkich wymogów określonych ustawą o planowaniu i zagospodarowaniu przestrzennym.

11. Plan uwzględnia obowiązki gminy w zakresie zapewnienia odpowiedniej ilości i jakości wody do celów zaopatrzenia ludności, odprowadzenia ścieków oraz oświetlenia przyulicznego. Plan miejscowy nie jest dokumentem, który w bezpośredni sposób przyczyni się do zapewnienia odpowiedniej ilości i jakości wody, do celów zaopatrzenia ludności.

Ustalając przeznaczenie terenu oraz określając sposób zagospodarowania gmina brała pod uwagę zarówno interes publiczny jak i interes prywatny, starannie analizując dokumenty zgromadzone w trakcie prac planistycznych. Wprowadzone zmiany mają charakter zmian pozwalających na lepsze wykorzystanie nieruchomości. W ramach prac planistycznych dokonano analizy ekonomicznej, a także analiz środowiskowych, których główne ustalenia zawiera prognoza skutków finansowych oraz prognoza oddziaływania na środowisko. Ocenie poddano także uwarunkowania społeczne - potrzeby mieszkańców gminy, w tym stanowiska wyrażone w złożonych wnioskach. Dokumenty te wskazują na zasadność przyjętych rozwiązań.

Nowa zabudowa została rozplanowana z poszanowaniem zasady ładu przestrzennego, zgodnie ze wskazaniami studium uwarunkowań i kierunków zagospodarowania przestrzennego Miasta i Gminy Głuszycy, z uwzględnieniem walorów ekonomicznych przestrzeni i dążenia do minimalizacji

transportochłonności układu przestrzennego, a także zapewnienia dogodnych warunków przemieszczania się pieszych i rowerzystów. Rozwiązania zapewniają strukturze przestrzennej zwartość i ściśle powiązanie z istniejącym zainwestowaniem. Zabudowa usytuowana jest w granicach jednostki osadniczej w rozumieniu art. 2 pkt 1 ustawy z dnia 29 sierpnia 2003 r. o urzędowych nazwach miejscowości i obiektów fizjograficznych (Dz. U. Nr 166, poz. 1612 oraz z 2005 r. Nr 17, poz. 141).

Gmina Głuszycza sporządziła analizy, o których mowa w art. 32 ust. 2, które to zostały uchwalone uchwałą XXXVIII/188/2016 Rady Miejskiej w Głuszycy w dniu 27 września 2016, i tym samym plan został oceniony pod tym kątem oraz w zakresie zgodności z jej wynikami. Analiza projektu wykazała, iż przedmiotowa zmiana wymaga przeprowadzenia prac planistycznych w wariantach zadaniowych związanych bezpośrednio z wnioskami o przekształcenie terenów, na których obowiązują ustalenia prawa miejscowego. W związku z powyższym należy przyjąć, że realizacja planu jest zgodna z przedmiotową analizą.

Wpływ na finanse publiczne, w tym budżet gminy:

1. W strukturze własności gruntów w obszarze planu dominują grunty prywatne.
2. Plan wyznacza tereny dla realizacji zabudowy mieszkaniowej jednorodzinnej (własność prywatna), nie wyznacza nowych terenów pod drogi publiczne w związku, z czym na gminie nie będzie spoczywał obowiązek wykupu terenów niezbędnych pod te inwestycje.
3. W obszarze planu występują grunty prywatne, które zostały wprowadzone do obrotu prawnego na podstawie obowiązujących planów miejscowych, zatem nie wystąpią okoliczności uprawniające gminę do naliczenia opłaty planistycznej.
4. Obszar objęty planem jest wyposażony w infrastrukturę techniczną w stopniu wystarczającym dla jego realizacji. Gmina nie będzie obciążona dodatkowymi inwestycjami związanymi z budową infrastruktury.
5. Dochody gminy z tytułu podatków lokalnych nie wzrosną w związku ze zmianami użytkowania, co nie wpłynie na wymiar podatków od nieruchomości.

Uchwała niniejsza, z chwilą wejścia w życie, stanowić będzie o zasadach prowadzenia gospodarki przestrzennej w obszarze objętym planem.

- KIERUNKI POLITYKI PRZESTRZENNEJ**
- STREFA I - MIEJSKA (obszary terenowe i funkcjonalne zagospodarowania w granicach miasta)
 - OBZAR I A - CENTRUM MIASTA O DOMINUJĄCEJ FUNKCJI USŁUGOWO-ADMINISTRACYJNO-TURYSTYCZNEJ
 - OBZAR I B - OBSZĘDŁI MIESZKANOWYCH
 - OBZAR I C - PRZEMISŁOWO-INWESTYCYJNY
 - OBZAR I D - REKREACYJNO-WYPoczynKOWY
 - OBZAR I E - ROLNICZY



GRANICA TERENU OBJĘTEGO ZMIANĄ
 wyrys ze studium uwarunkowań i kierunków zagospodarowania przestrzennego Miasta Głuszyca, Uchwała Nr XII/129/99 Rady Miejskiej Głuszyca z dnia 30 grudnia 1999 r. ze zmianą

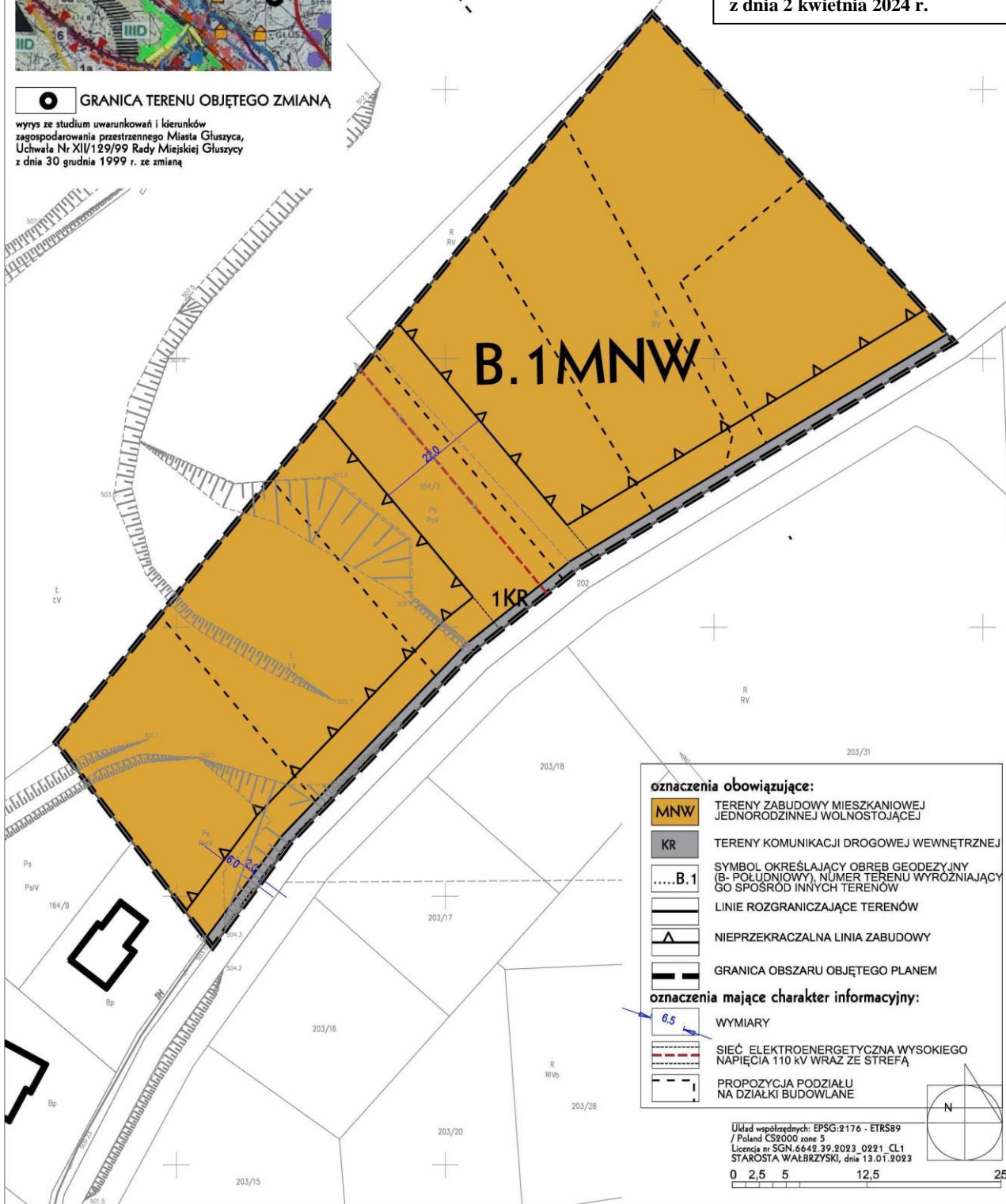
Zmiana miejscowego planu zagospodarowania przestrzennego dla miasta Głuszyca

SKALA 1:1000

RYSunEK PLANU - ZAŁĄCZNIK GRAFICZNY

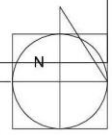

ZAŁĄCZNIKI NR 1

ZAŁĄCZNIK nr 1
 do Uchwały nr LXXIV/495/2024
 Rady Miejskiej w Głuszyca
 z dnia 2 kwietnia 2024 r.



- oznaczenia obowiązujące:**
- MNW** TERENY ZABUDOWY MIESZKANIOWEJ JEDNORODZINNEJ WOLNOSTOJĄCEJ
 - KR** TERENY KOMUNIKACJI DROGOWEJ WEWNĘTRZNEJ
 -B.1** SYMBOL OKREŚLAJĄCY OBREB GEODEZYJNY (B- POŁUDNIOWY), NÚMER TERENU WYRÓZNIĄJĄCY GO SPOŚRÓD INNYCH TERENÓW
 - LINIE ROZGRANICZAJĄCE TERENÓW
 - ▲ NIEPRZEKACZALNA LINIA ZABUDOWY
 - GRANICA OBSZARU OBJĘTEGO PLANEM
- oznaczenia mające charakter informacyjny:**
- 6.5 WYMIARY
 - SIEĆ ELEKTROENERGETYCZNA WYSOKIEGO NAPIĘCIA 110 kV WRAZ ZE STREFĄ
 - PROPOZYCJA PODZIAŁU NA DZIAŁKI BUDOWLANE

Úkład współrzędnych: EPSG:2176 - ETRS89 / Poland CS9000 zone 5
 Licencja nr SGN.6642.39.2023_0221_CL1
 STAROSTA WAŁBRZYSKI, dnia 13.01.2023



**Załącznik nr 2
do Uchwały nr LXXIV/495/2024
Rady Miejskiej w Głuszycy
z dnia kwietnia 2024 r.**

Rozstrzygnięcie o sposobie rozpatrzenia uwag do projektu zmiany planu.

Na podstawie art. 20 ust. 1 ustawy z dnia 27 marca 2003 r. o planowaniu i zagospodarowaniu przestrzennym (tj. Dz.U. 2023 poz. 977 ze zm.) Rada Miejska w Głuszycy nie przyjmuje rozstrzygnięć w sprawie rozpatrzenia uwag do projektu zmiany miejscowego planu zagospodarowania przestrzennego dla miasta Głuszycy, ze względu na brak przedmiotowych uwag.

**Załącznik nr 3
do Uchwały nr LXXIV/495/2024
Rady Miejskiej w Głuszycy
z dnia 2 kwietnia 2024 r.**

Rozstrzygnięcie o sposobie realizacji, zapisanych w zmianie planu, inwestycji z zakresu infrastruktury technicznej, które należą do zadań własnych gminy, oraz zasadach ich finansowania, zgodnie z przepisami o finansach publicznych w zmianie miejscowego planu zagospodarowania przestrzennego dla miasta Głuszycy.

Na podstawie art.20 ust.1 ustawy z dnia 27 marca 2003 r. o planowaniu i zagospodarowaniu przestrzennym (Dz.U. 2023 poz. 977 ze zm.) Rada Miejska w Głuszycy określa następujący sposób realizacji inwestycji z zakresu infrastruktury technicznej, należących do zadań własnych gminy oraz zasady ich finansowania.

§ 1. Inwestycje z zakresu infrastruktury technicznej służące zaspokajaniu zbiorowych potrzeb mieszkańców zgodnie z art. 1 ustawy z dnia 8 marca 1990 r. o samorządzie gminnym (Dz. U. z 2023 r. poz. 40):

- 1) budowa sieci uzbrojenia technicznego w obrębie korytarzy infrastruktury oraz na terenach innych za zgodą właścicieli:
 - a) wodociągowych,
 - b) kanalizacji sanitarnej,
 - c) kanalizacji deszczowej.

§ 2. Finansowanie inwestycji z zakresu infrastruktury technicznej, zaliczonych do zadań własnych gminy, zapisanych w niniejszej zmianie planu miejscowego, podlega przepisom ustawy z dnia 27 sierpnia 2009 r. o finansach publicznych (t.j. Dz. U. z 2023 r. poz. 1270 ze zm.), przy czym:

- 1) limity wydatków budżetowych na wieloletnie programy inwestycyjne są ujęte każdorazowo w budżecie gminy na każdy rok;
- 2) istnieją możliwości ubiegania się o dofinansowanie z funduszy strukturalnych UE (w zakresie budowy dróg oraz uzbrojenia pozostającego w gestii gminy) i/lub współfinansowania tych inwestycji z zainteresowanym inwestorem.

Załącznik nr 4
do Uchwały nr LXXIV/495/2024
Rady Miejskiej w Głuszycy
z dnia 2 kwietnia 2024 r.
Załącznik 4.gml

Zbiór danych przestrzennych

Rada Miejska w Głuszycy na podstawie art.67a ust.3 i 5, ustawy z dnia 27 marca 2003r. o planowaniu i zagospodarowaniu przestrzennym (Dz.U. 2023 poz. 977 ze zm.) przygotowała dane przestrzenne dla zmiany planu, które stanowią załącznik w postaci cyfrowej do uchwały.