





PROJEKT ZAGOSPODAROWANIA TERENU  
skala 1:500



LEGENDA:

-  Projektowana nawierzchnia jezdni na dojazdach
-  Projektowana nawierzchnia na obiekcie
-  Projektowane umocnienie dna kamieniem na betonie
-  Granice działek

STAROSTA WAŁBRZYSKI  
Powiatowy Ośrodek Dokumentacji  
Geodezyjno i Kartograficznej w Wałbrzychu

W obszarze oznaczonym linią ..... dokonano  
aktualizacji treści mapy zasadniczej. Dokumenty z  
pomiaru uwzględniającego jest do zasobu  
powiatowego w dniu ..... zaewidencjonowano  
pod nr .....  
Niniejsza mapa może służyć do celów projektowych.  
Projektowane obiekty budowlane wymagające pozwo-  
lenia na budowę podlegają wytyczeniu i inwen-  
turyzacji powykonawczej przez jednostki uprawnione  
do wykonywania prac .....  
24-08-2011  
Imię i nazwisko, podpis, stan.  
24-08-2011  
JANUSZ FUKALOMSKI

woj. dolnośląskie  
powiat: wałbrzyski  
gmina Głuszyca  
obręb Głuszyca Górna Nr 1  
działka ew. 484  
ul. Kłodzka 67

MAPA DO CELÓW PROJEKTOWYCH

SKALA 1:500

opracowana na podstawie mapy zasadniczej w skali 1:1000  
oraz nowego pomiaru

układ współrzędnych "1965"  
układ odniesienia "Kronsztad"

granice działek zgodne z  
operatem ewidencji gruntów

Mapę wykonał:  
"GEODEZJA" Maciej Mikołajczak

"GEODEZJA"  
Maciej Mikołajczak  
ul. Baszłowa 38/9, tel. 0608550984  
58-316 WAŁBRZYCH  
NIP 586 244-22-72 REGON 020115035

mgr inż. Maciej Mikołajczak  
GEODETA UPRAWNIONY  
Nr opr. 20738  
ul. Dąbrowskiego 33/9  
58-103 ŚWIDNICA  
tel.: 608 550 984

URZĄD MIEJSKI GŁUSZYCA  
UL. GRUNWALDZKA 55  
58-340 GŁUSZYCA

Jednostka projektowa:

**MK**  
**PROJEKT**  
PROJEKTOWANIE DRÓG I MOSTÓW

EKSPERTYZY  
KOSZTORYSOWANIE  
NADZÓR INWESTORSKI

ul. Śliwkowa 113, Smolec, 55-080 Kąty Wrocławskie  
NIP 886-253-52-69 REGON 020573370  
Multibank 69 1140 2017 0000 4102 1215 5497

tel. +48 660 46 57 81, e-mail: biuro@mk-projekt.org  
www.mk-projekt.org

Opracowali:	Nr uprawnień	Specjalność	Podpis	Nazwa dokumentacji:
Projektant:	mgr inż. Maciej Kopel	72/DOŚ/05	MOSTOWA	„REMONTU DROGI DOJAZDOWEJ DO PÓL I POSESJI DZ. 453 CZĘŚĆ DZ.205 W GŁUSZYCY GÓRNEJ - POWÓDŹ 2010 r.” - REMONT MOSTU W CIĄGU DROGI GMINNEJ
Asystent projektanta:	-	-	-	
Asystent Projektanta:	-	-	-	
Sprawdzający:	-	-	-	Format: A3 Nr rysunku: 2 Tytuł rysunku: Projekt zagospodarowania terenu Nr umowy: - Stadium: Projekt bud-wyk Skala: 1:500 Nr archiwalny / Data: 15 MK-2011 / wrzesień 2011 Branża: Mostowa