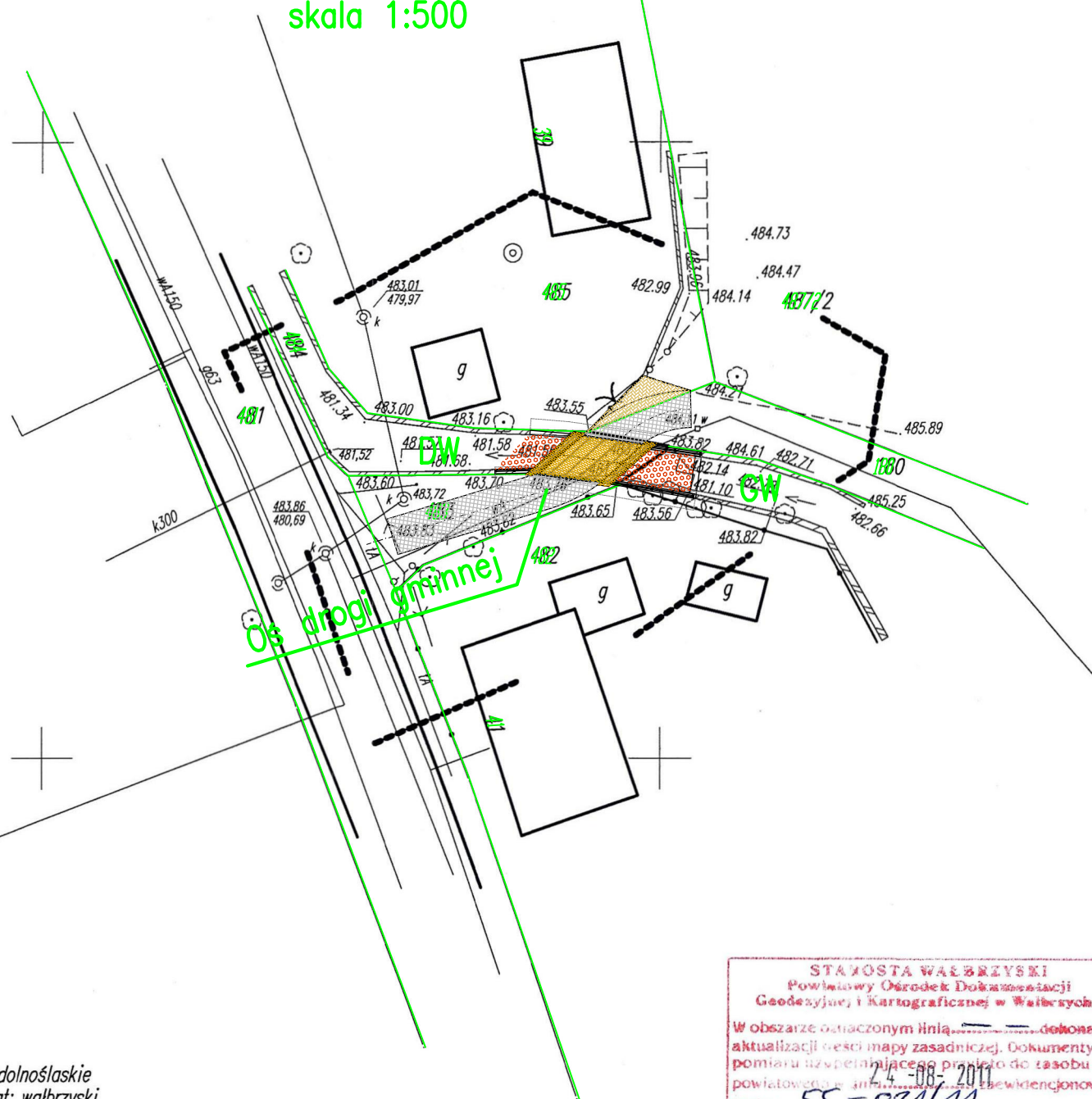


PROJEKT ZAGOSPODAROWANIA TERENU
skala 1:500



woj. dolnośląskie
powiat: wałbrzyski
gmina Głuszyca
obręb Głuszyca Góra Nr 1
działka ew. 484
ul. Kłodzka 41

MAPA DO CELÓW PROJEKTOWYCH

SKALA 1:500
opracowana na podstawie mapy zasadniczej w skali 1:1000
oraz nowego pomiaru

STAROSTA WAŁBRZYSKI
Powiatowy Ośrodek Dokumentacji
Geodezyjnej i Kartograficznej w Wałbrzychu

W obszarze oznaczonym linią..... dokonano
aktualizacji treści mapy zasadniczej. Dokumenty z
pomiaru uzupełniającego przelano do zasobu
powiatowego i dnia 24-08-2011 ewidencjonowano
pod nr 55-034/11

Niniejsza mapa może służyć do celów projektowych.
Projektowane obiekty budowlane wymagające pozwo-
lenia na budowę podlegają wytyczeniu i inwenta-
ryzacji powykonawczej przez jednostki uprawnione
do wykonywania prac geodezyjnych.

Z upoważnienia Starosty
24-08-2011
GEODETA POWIATOWY
Imię i nazwisko, funkcja, stan
służbowy, podpis upoważnionej
Janusza Ziobomski






układ współrzędnych "1965"
układ odniesienia "Kronsztad"
granice działek zgodne z
operatem ewidencji gruntów

Mapę wykonał:
"GEODEZJA" Maciej Mikołajczak

"GEODEZJA"
Maciej Mikołajczak
ul. Basztowa 38/9, tel. 0608550984
58-316 WAŁBRZYCH
NIP 686 244-22-72 REGON 020115035

mgr inż. Maciej Mikołajczak
GEODETA UPRAWNIONY
Nr IdP: 20738
ul. Dąbrowskiego 33/9
58-316 WAŁBRZYCH
tel. 0608550984

LEGENDA:

-  Projektowana nawierzchnia jezdni na dojazdach
-  Projektowana nawierzchnia na obiekcie
-  Projektowane umocnienie dna kamieniem na betonie
-  Projektowane odtworzenie zjazdu
-  Granice działek

URZĄD MIEJSKI GŁUSZYCA
UL. GRUNWALDZKA 55
58-340 GŁUSZYCA

Jednostka projektowa:

MK
PROJEKT
PROJEKTOWANIE DRÓG I MOSTÓW

EKSPERTYZY
KOSZTORYSOWANIE
NADZÓR INWESTORSKI

ul. Śliwkowa 113, Smolec, 55-080 Kąty Wrocławskie
NIP 886-253-52-69 REGON 020573370
Multibank 69 1140 2017 0000 4102 1215 5497
tel. +48 660 46 57 81, e-mail: biuro@mk-projekt.org
www.mk-projekt.org

Opracowali:	Nr uprawnień	Specjalność	Podpis	Nazwa dokumentacji:
Projektant:	mgr inż. Maciej Kopel	72/DOŚ/05	MOSTOWA	„REMONTU MOSTU NA UL. KŁODZKIEJ 39 W GŁUSZYCY GÓRNEJ POWÓDŹ 2010 r.”
Asystent projektanta:	-	-	-	
Asystent Projektanta:	-	-	-	Format: A3
Sprawdzający:	-	-	-	Nr rysunku: 2 Tytuł rysunku: Projekt zagospodarowania terenu
				Nr umowy: - Stadium: Projekt wykonawczy
Skala: 1:500				Nr archiwalny / Data: 15_MK-2011 / sierpień 2011 Branża: Mostowa