

Miejscowość: Głuszycza Górna
 Jednostka ewi. Głuszycza - Obszar Wiejski [022105_5]
 Obręb: Głuszycza Górna [Nr 0001]
 Nr DZ 13921/2012
 KERG 55-66/2012
 sekcja mapy: 472.213.021

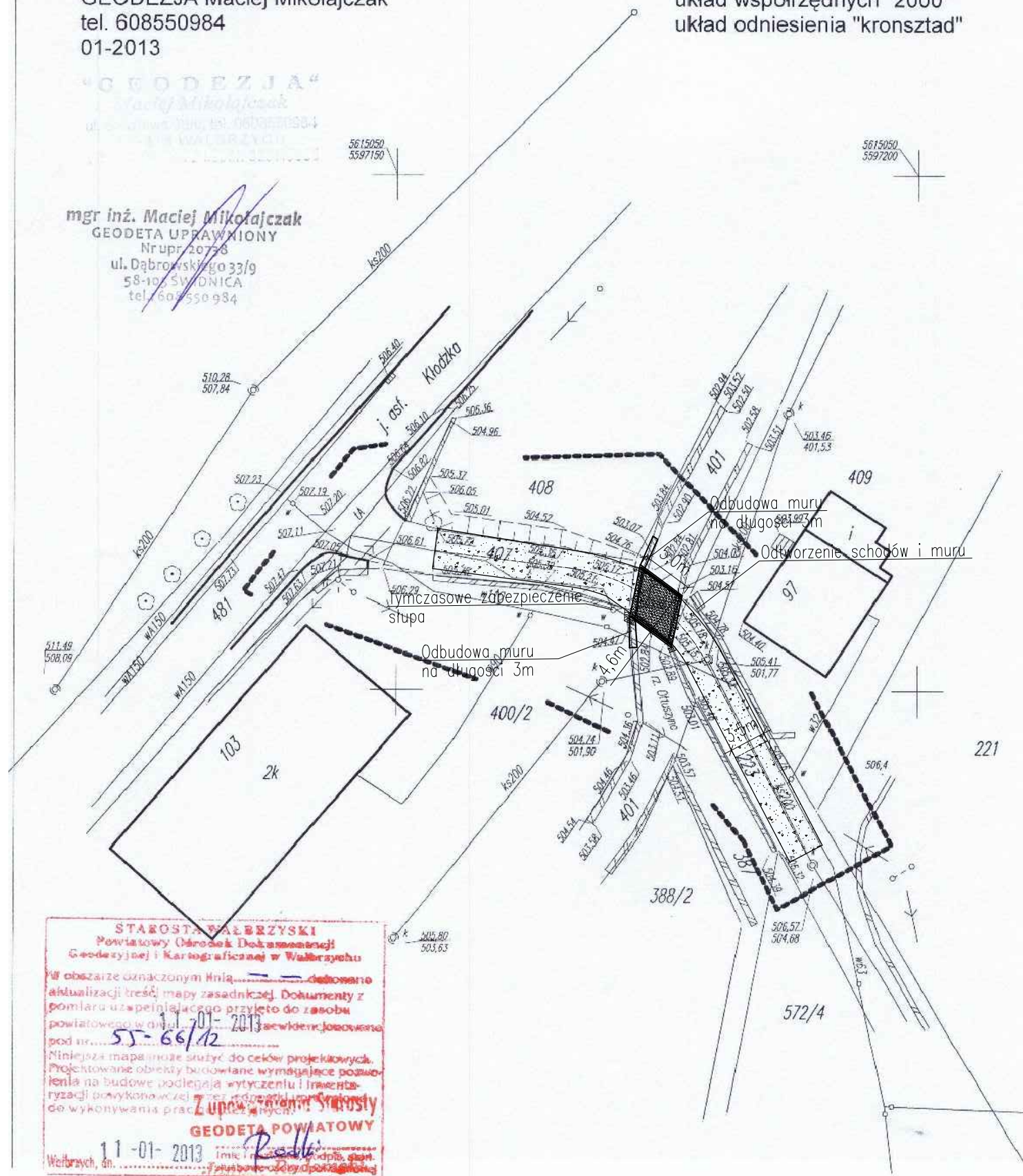
MAPA DO CELÓW PROJEKTOWYCH
 skala 1:500

Mapę wykonana:
 GEODEZJA Maciej Mikołajczak
 tel. 608550984
 01-2013




układ współrzędnych "2000"
 układ odniesienia "kronsztad"

GEODEZJA
 Maciej Mikołajczak
 ul. Dąbrowskiego 33/9
 58-107 SWONICA
 tel. 608550984




mgr inż. Maciej Mikołajczak
 GEODETA UPRAWNIENY
 Nr upr. 20758
 ul. Dąbrowskiego 33/9
 58-107 SWONICA
 tel. 608550984



LEGENDA:

-  Projektowana nawierzchnia na obiekcie
-  Projektowana nawierzchnia na dojazdach
-  Granice działek

Inwestor / Zleceniodawca:	Gmina Głuszycza ul. Grunwaldzka 55 58-340 Głuszycza
Jednostka projektowa:	<div style="text-align: center;">  PROJEKT PROJEKTOWANIE DRÓG I MOSTÓW </div> <div style="text-align: right; font-size: small;"> EKSPERTYZY KOSZTORYSOWANIE NADZÓR INWESTORSKI ul. Świrakowa 113, Smolec, 55-050 Kąty Wrocławskie NIP 896-253-52 69 REGON 020573370 Multibank 69 1140 2017 0990 4102 1215 5497 tel. +48 660 46 57 87, e-mail: biuro@mk-projekt.org www.mk-projekt.org </div>

Opracowali:	Nr uprawnień	Specjalność	Podpis	Nazwa dokumentacji:
Główny projektant:				Odbudowa mostu dojazd do posesji ul. Kłodzka 97 w Głuszycy Górnej - powódź 2010
mgr inż. Maciej Kopel	72/DOŚ/05	MOSTOWA		
Projektant:				Projekt zagospodarowania terenu
mgr inż. Maciej Boberski	OPL/0753/PWOM/11	MOSTOWA		
Asystent projektanta:				Format: A3
Sprawdzający:				Nr rysunku: 2
mgr inż. Justyna Nowicka	229/DOŚ/06	MOSTOWA		Tytuł rysunku: Projekt zagospodarowania terenu
				Skala: 1:500
				Nr umowy: - Stadium: PW
				Nr archiwalny / Data: - Branża: Mostowa