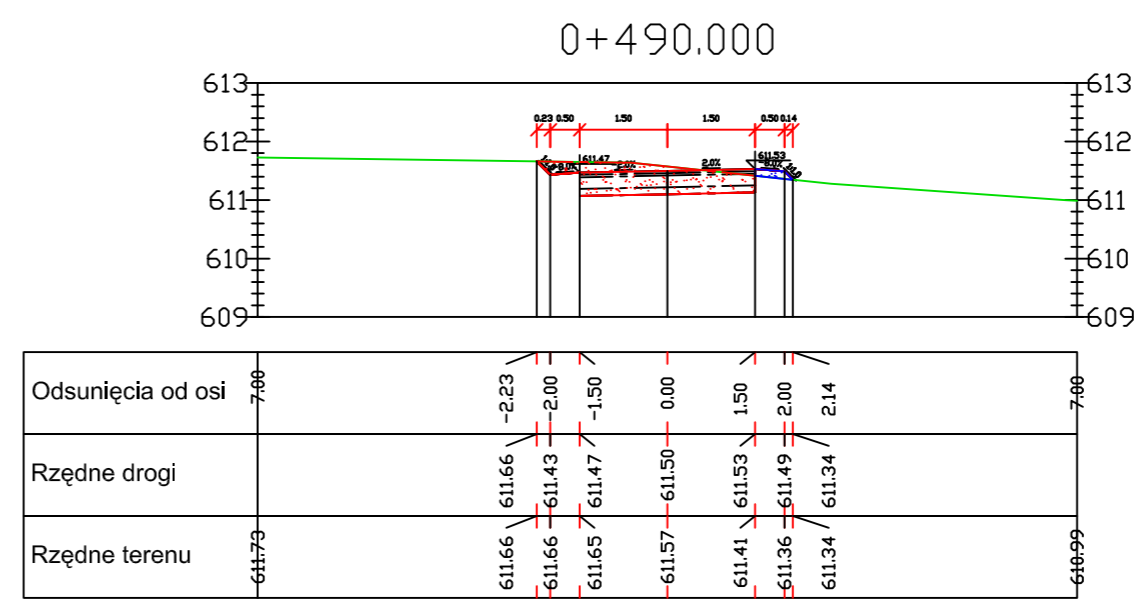
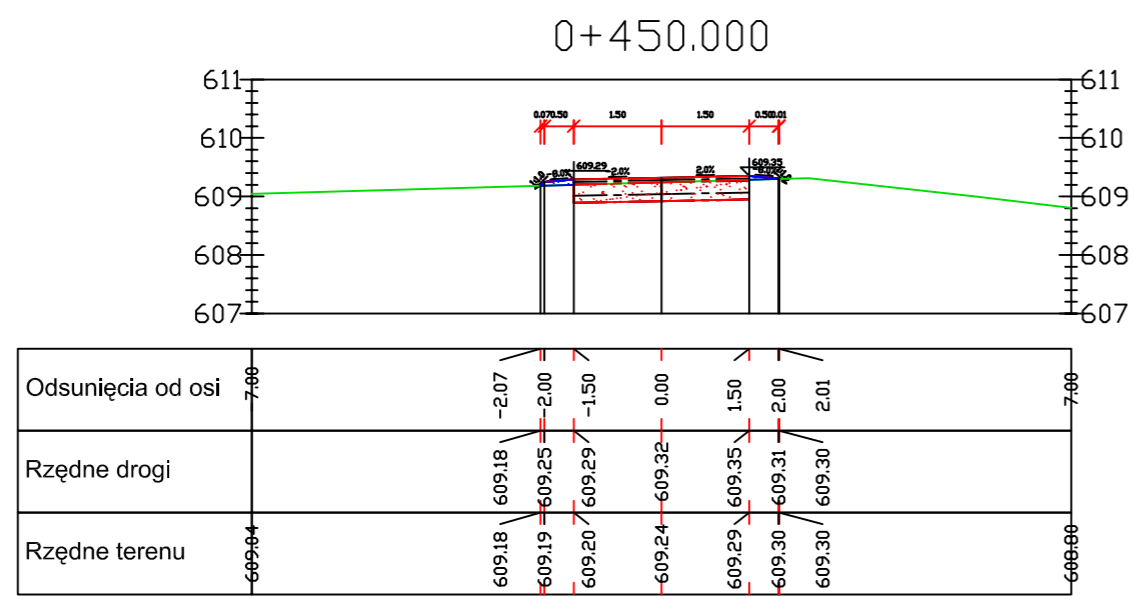


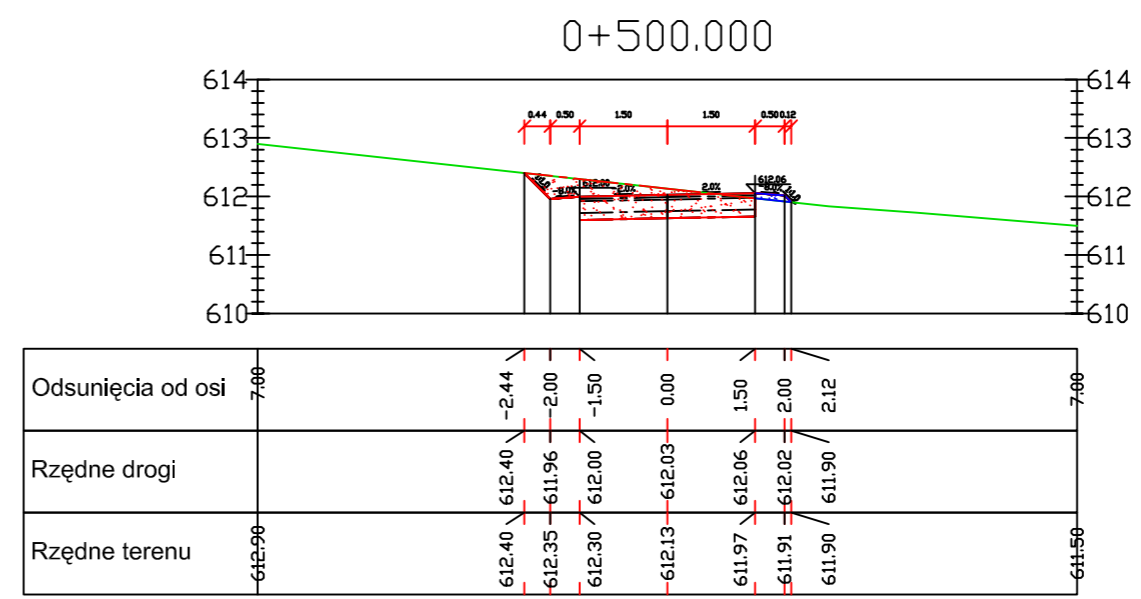
BILANS ROBÓT: KM=0+440.00						
Pow. wykopu	Pow. nasypu	Obj. wykopu	Obj. nasypu	Całk. obj. wykopu	Całk. obj. nasypu	Objętość netto
1.35	0.00	13.67	0.00	576.96	138.83	438.13



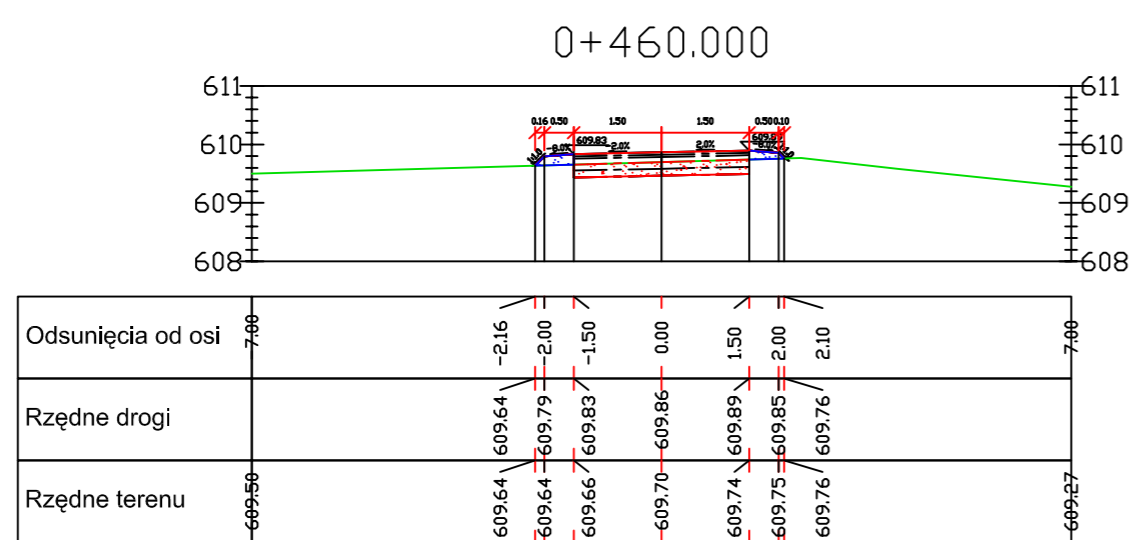
BILANS ROBÓT: KM=0+490.00						
Pow. wykopu	Pow. nasypu	Obj. wykopu	Obj. nasypu	Całk. obj. wykopu	Całk. obj. nasypu	Objętość netto
1.51	0.07	10.11	1.58	619.66	145.67	473.98



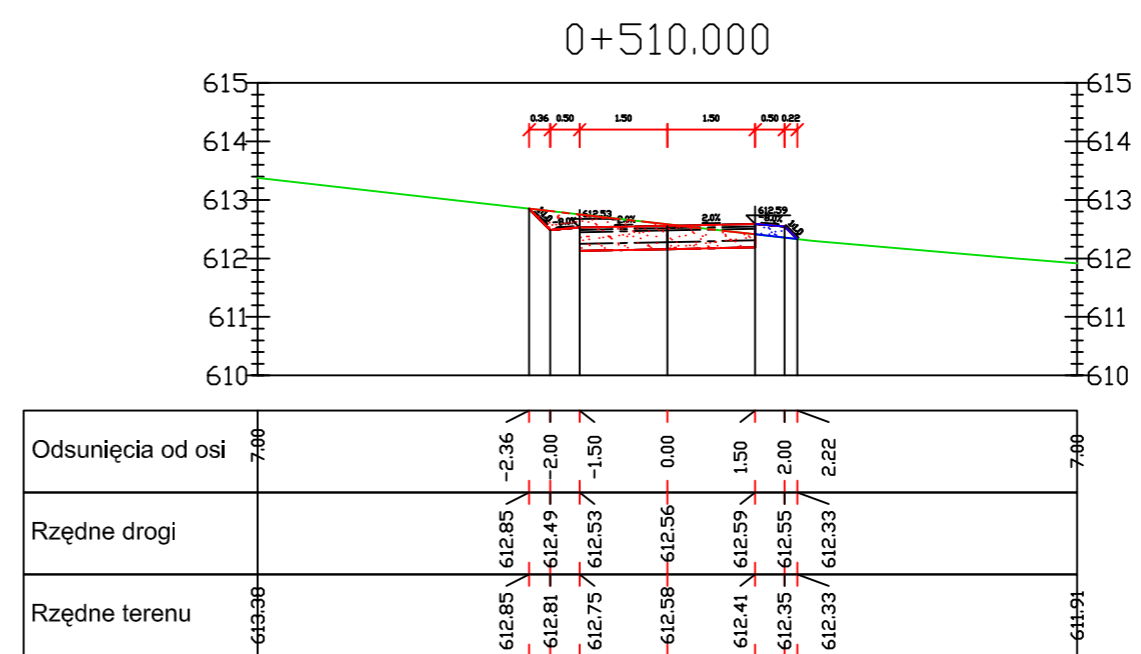
BILANS ROBÓT: KM=0+450.00						
Pow. wykopu	Pow. nasypu	Obj. wykopu	Obj. nasypu	Całk. obj. wykopu	Całk. obj. nasypu	Objętość netto
0.97	0.06	11.60	0.30	588.56	139.13	449.44



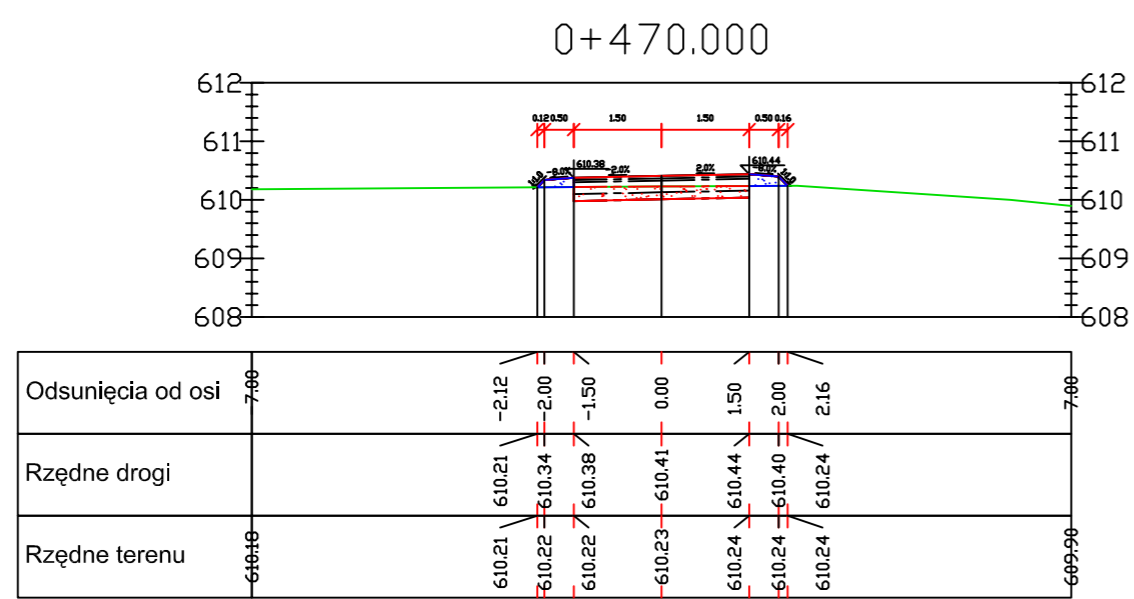
BILANS ROBÓT: KM=0+500.00						
Pow. wykopu	Pow. nasypu	Obj. wykopu	Obj. nasypu	Całk. obj. wykopu	Całk. obj. nasypu	Objętość netto
1.78	0.05	16.49	0.61	636.14	146.29	489.86



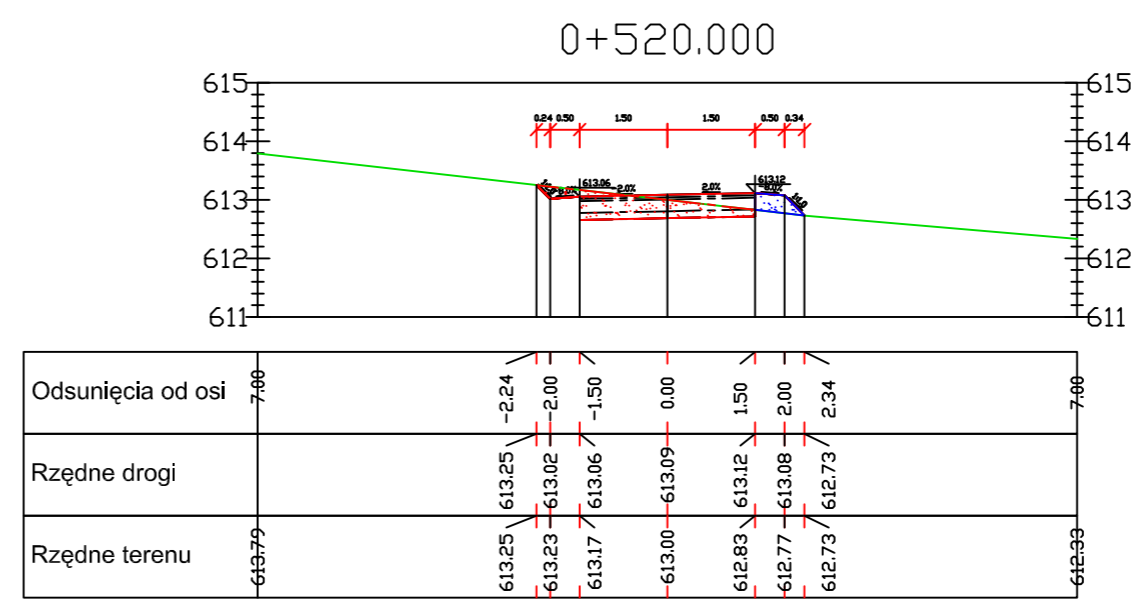
BILANS ROBÓT: KM=0+460.00						
Pow. wykopu	Pow. nasypu	Obj. wykopu	Obj. nasypu	Całk. obj. wykopu	Całk. obj. nasypu	Objętość netto
0.70	0.16	8.35	1.11	596.91	140.24	456.67



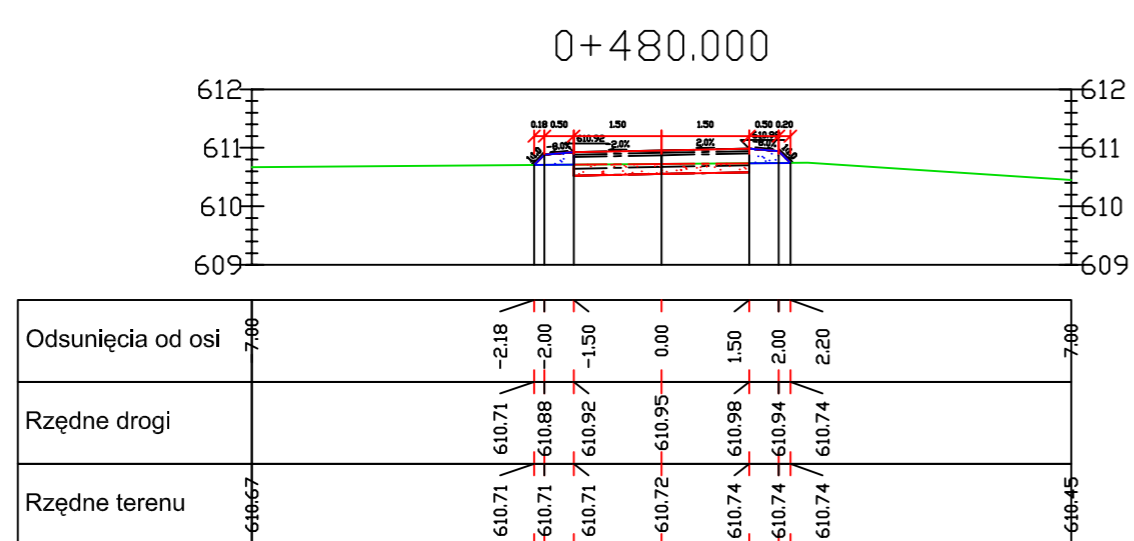
BILANS ROBÓT: KM=0+510.00						
Pow. wykopu	Pow. nasypu	Obj. wykopu	Obj. nasypu	Całk. obj. wykopu	Całk. obj. nasypu	Objętość netto
1.47	0.11	16.25	0.83	652.39	147.12	505.27



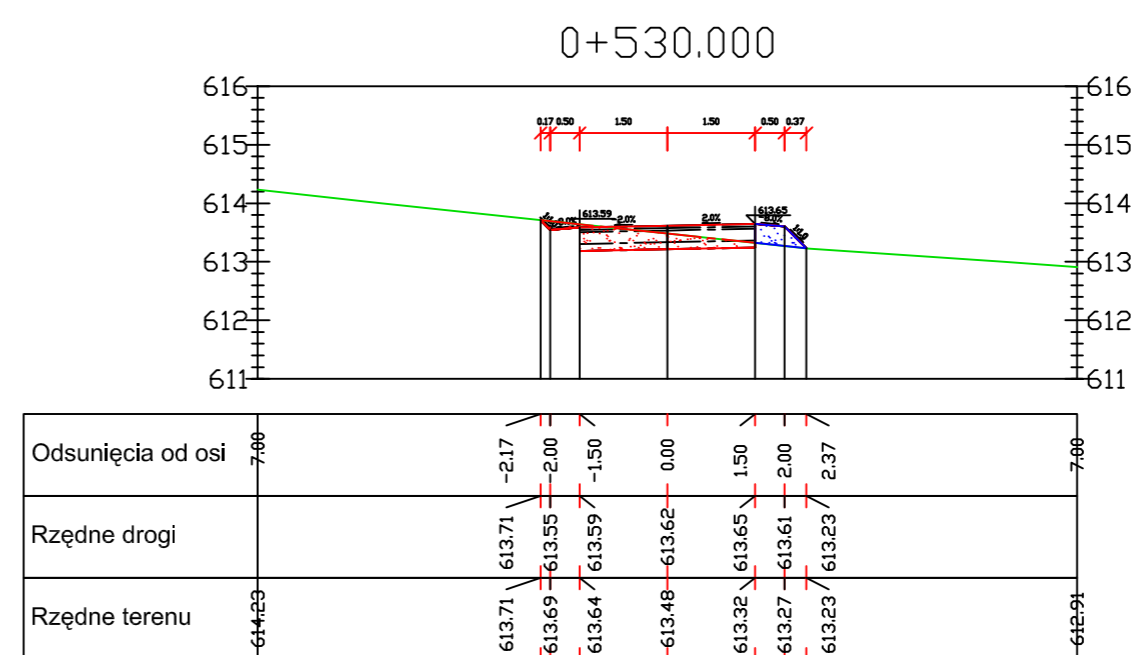
BILANS ROBÓT: KM=0+470.00						
Pow. wykopu	Pow. nasypu	Obj. wykopu	Obj. nasypu	Całk. obj. wykopu	Całk. obj. nasypu	Objętość netto
0.66	0.18	6.79	1.72	603.71	141.96	461.74



BILANS ROBÓT: KM=0+520.00						
Pow. wykopu	Pow. nasypu	Obj. wykopu	Obj. nasypu	Całk. obj. wykopu	Całk. obj. nasypu	Objętość netto
1.05	0.20	12.56	1.56	664.94	148.68	516.27



BILANS ROBÓT: KM=0+480.00						
Pow. wykopu	Pow. nasypu	Obj. wykopu	Obj. nasypu	Całk. obj. wykopu	Całk. obj. nasypu	Objętość netto
0.51	0.25	5.84	2.13	609.55	144.09	465.46



BILANS ROBÓT: KM=0+530.00						
Pow. wykopu	Pow. nasypu	Obj. wykopu	Obj. nasypu	Całk. obj. wykopu	Całk. obj. nasypu	Objętość netto
0.86	0.23	9.52	2.16	674.46	150.84	523.62

Jednostka projektowa	"WA ROMANA" - drogi - projektowanie, nadzory - Roman Konecny 58 - 312 Stare Bogoczowice, ul. Główna 153 F	
Temat	MODERNIZACJA - PRZEBUDOWA DRÓGI DOJAZDOWEJ DO GRUNTÓW ROLNYCH, obręb Sierpnica, na działkach 354/10, 444	
Inwestor	GMINA GŁUSZYCA 58-340 GŁUSZYCA, ul. GRUNWALDZKA 55	
Projektant b. drogowy	mgr inż. Tomasz Gmerek upr. AU-F2/181/81 DOŚ/80/1209/02	
Asystent b. drogowy	mgr inż. Roman Konecny upr. ANF 2/24/83 DOŚ/80/1505/09	data sporządzenia: 2012 r. skala: 1:100 rys.: 10