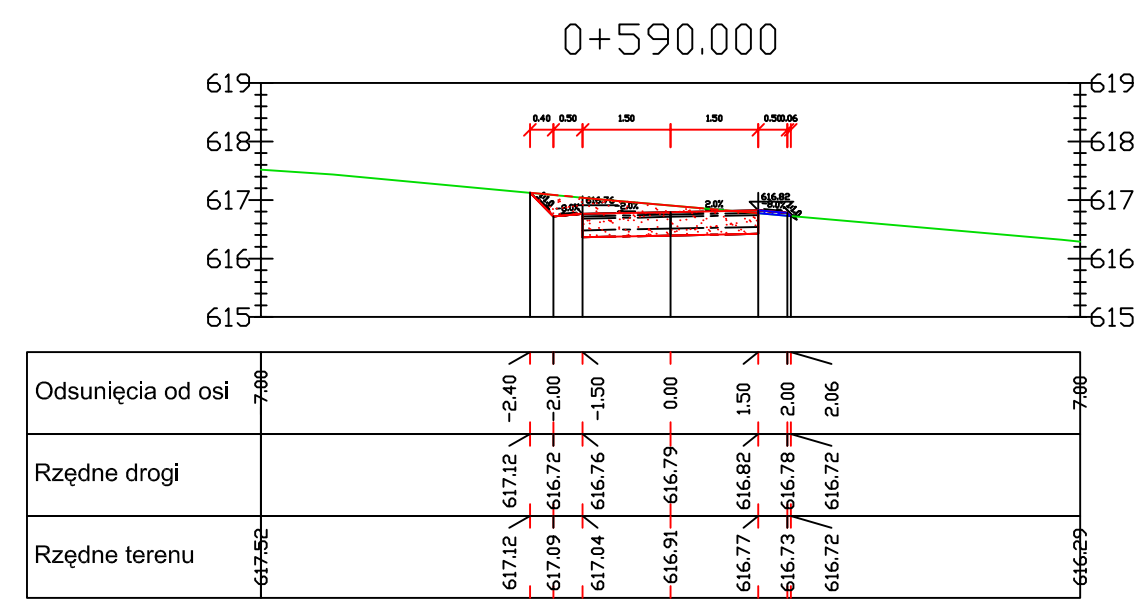
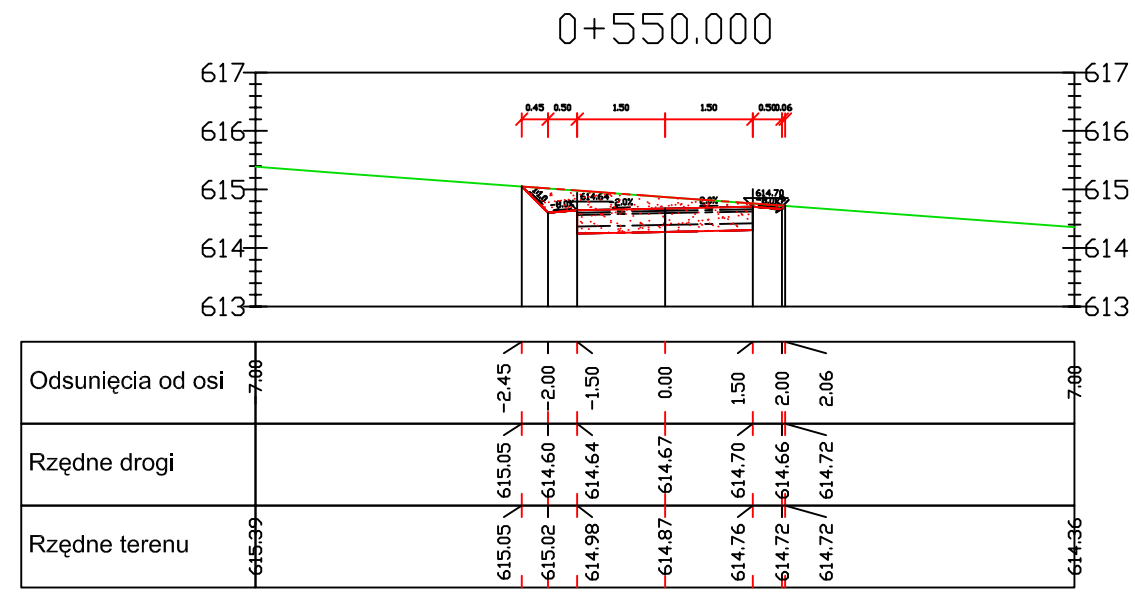


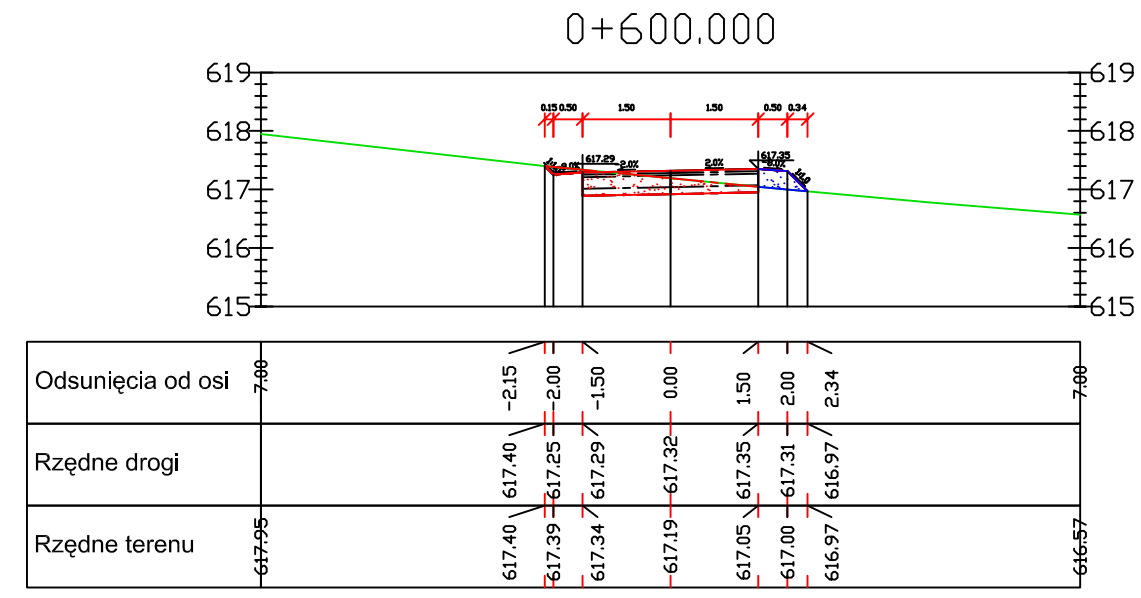
BILANS ROBÓT: KM=0+540.00						
Pow. wykopu	Pow. nasypu	Obj. wykopu	Obj. nasypu	Całk. obj. wykopu	Całk. obj. nasypu	Objętość netto
1.17	0.16	10.18	1.92	684.64	152.76	531.87



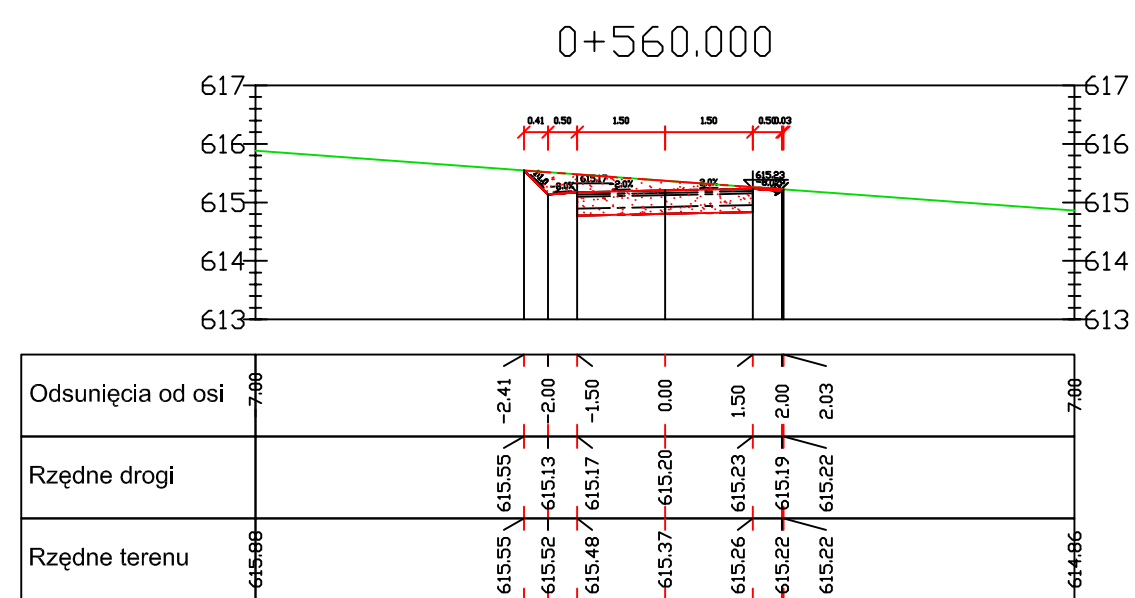
BILANS ROBÓT: KM=0+590.00						
Pow. wykopu	Pow. nasypu	Obj. wykopu	Obj. nasypu	Całk. obj. wykopu	Całk. obj. nasypu	Objętość netto
1.78	0.03	17.41	0.38	773.37	154.43	618.94



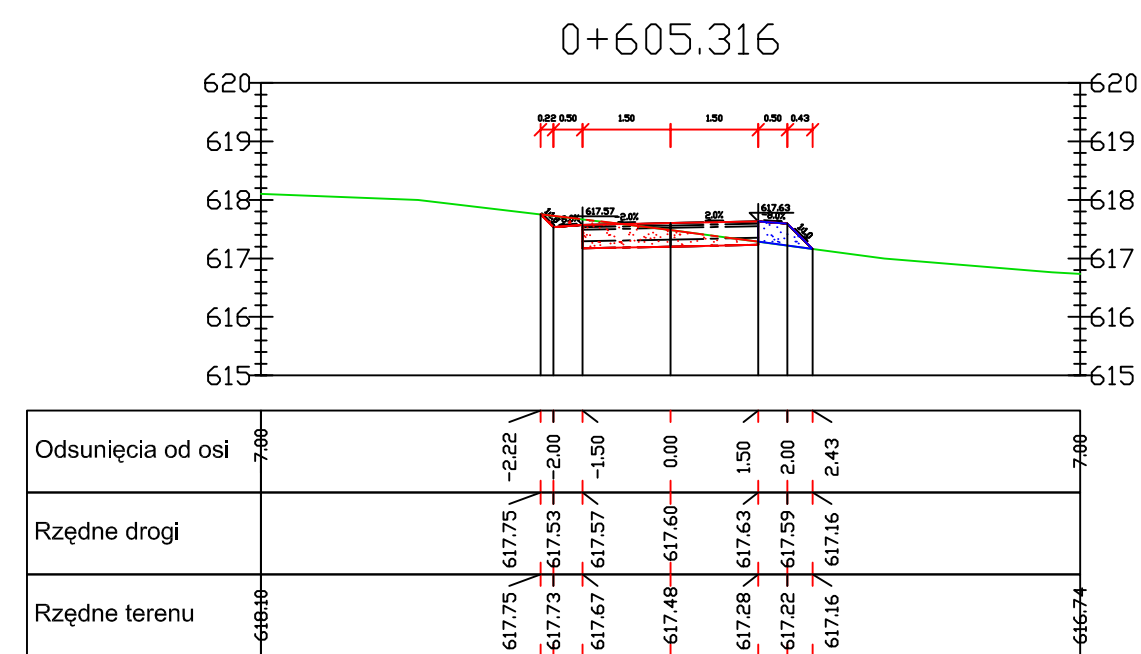
BILANS ROBÓT: KM=0+550.00						
Pow. wykopu	Pow. nasypu	Obj. wykopu	Obj. nasypu	Całk. obj. wykopu	Całk. obj. nasypu	Objętość netto
2.10	0.00	16.38	0.79	701.01	153.55	547.46



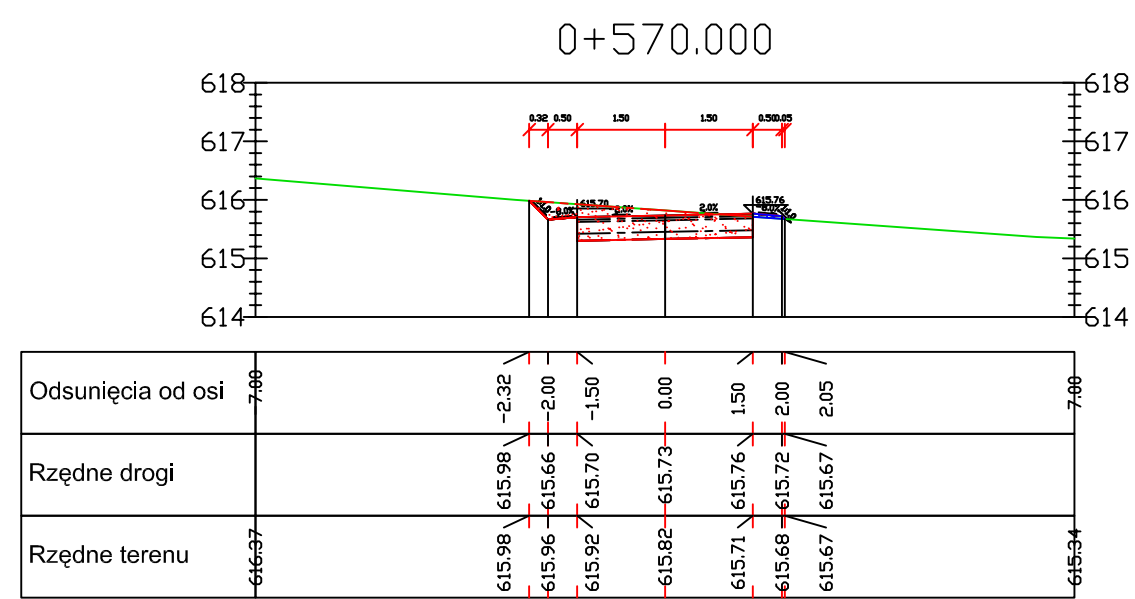
BILANS ROBÓT: KM=0+600.00						
Pow. wykopu	Pow. nasypu	Obj. wykopu	Obj. nasypu	Całk. obj. wykopu	Całk. obj. nasypu	Objętość netto
0.87	0.21	13.31	1.14	786.68	155.57	631.11



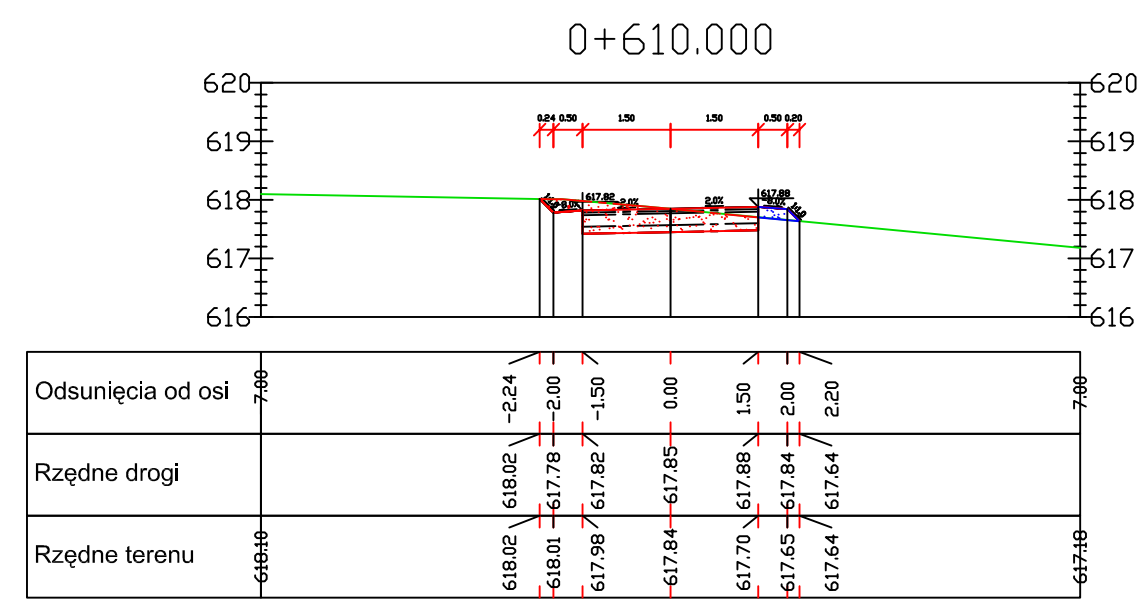
BILANS ROBÓT: KM=0+560.00						
Pow. wykopu	Pow. nasypu	Obj. wykopu	Obj. nasypu	Całk. obj. wykopu	Całk. obj. nasypu	Objętość netto
1.96	0.00	20.34	0.00	721.35	153.55	567.80



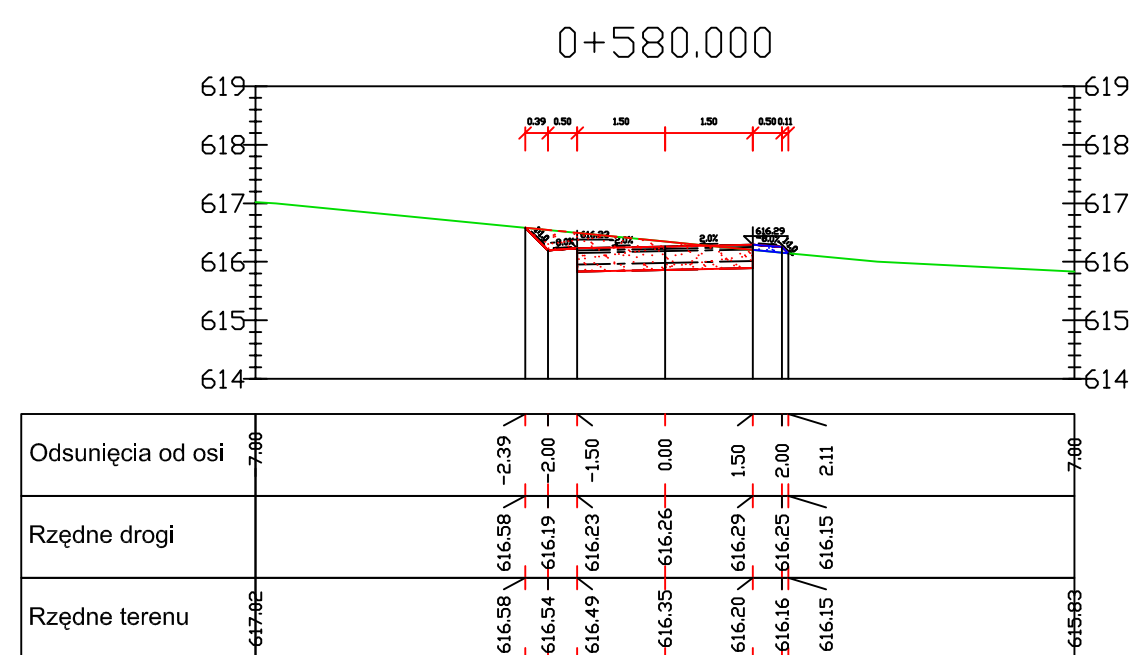
BILANS ROBÓT: KM=0+605.32						
Pow. wykopu	Pow. nasypu	Obj. wykopu	Obj. nasypu	Całk. obj. wykopu	Całk. obj. nasypu	Objętość netto
0.93	0.26	4.82	1.21	791.50	156.78	634.72



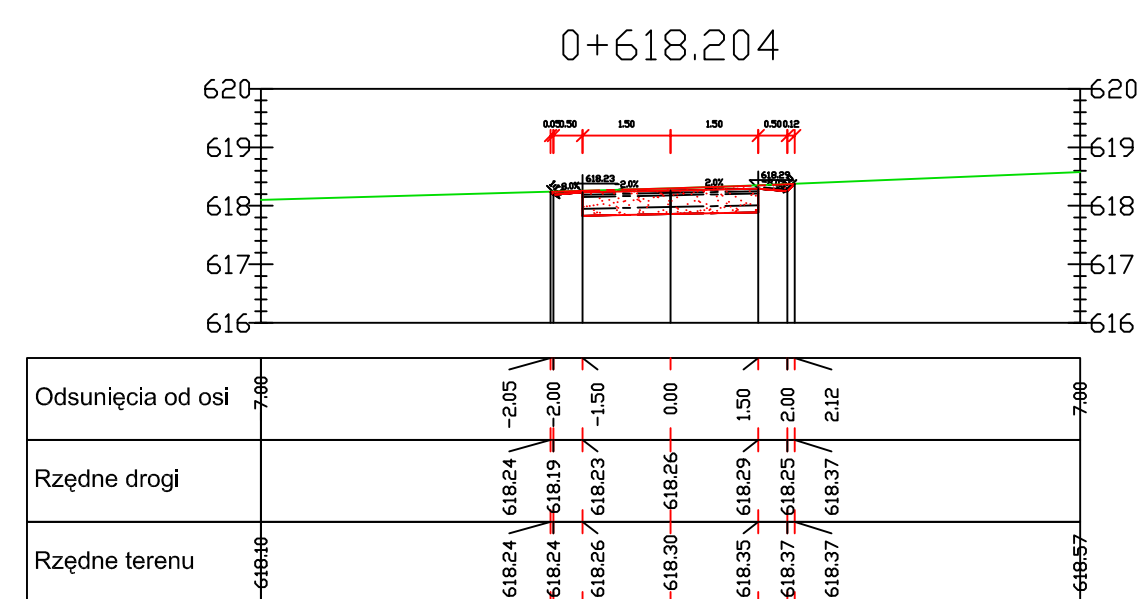
BILANS ROBÓT: KM=0+570.00						
Pow. wykopu	Pow. nasypu	Obj. wykopu	Obj. nasypu	Całk. obj. wykopu	Całk. obj. nasypu	Objętość netto
1.64	0.03	17.99	0.13	739.35	153.68	585.67



BILANS ROBÓT: KM=0+610.00						
Pow. wykopu	Pow. nasypu	Obj. wykopu	Obj. nasypu	Całk. obj. wykopu	Całk. obj. nasypu	Objętość netto
1.31	0.11	4.91	1.10	796.41	157.88	638.54



BILANS ROBÓT: KM=0+580.00						
Pow. wykopu	Pow. nasypu	Obj. wykopu	Obj. nasypu	Całk. obj. wykopu	Całk. obj. nasypu	Objętość netto
1.68	0.05	16.62	0.38	755.97	154.05	601.91



BILANS ROBÓT: KM=0+618.20						
Pow. wykopu	Pow. nasypu	Obj. wykopu	Obj. nasypu	Całk. obj. wykopu	Całk. obj. nasypu	Objętość netto
1.39	0.00	10.84	0.57	807.26	158.44	648.81

Jednostka projektowa	WA ROMANA - drogi - projektowanie, nadzory - Roman Konecny	
Adres	58 - 312 Stare Bogoczowice, ul. Glowna 153 F	
Temat	MODERNIZACJA - PRZEBUDOWA DRUGI DOJAZDOWEJ DO GRUNTOW ROLNYCH, obręb Sierpnica, na działkach 354/10, 444	
Inwestor	GMINA GLUSZYCA 58-340 GLUSZYCA, ul. GRUNWALDZKA 55	
Projektant b. drogowy	mgr inż. Tomasz Gmerek	data sporządzenia 2012 r.
Asystent b. drogowy	mgr inż. Roman Konecny	skala 1:100
	upr. ANF 2/24/B3, DO5/90/1505/09	rys. 11