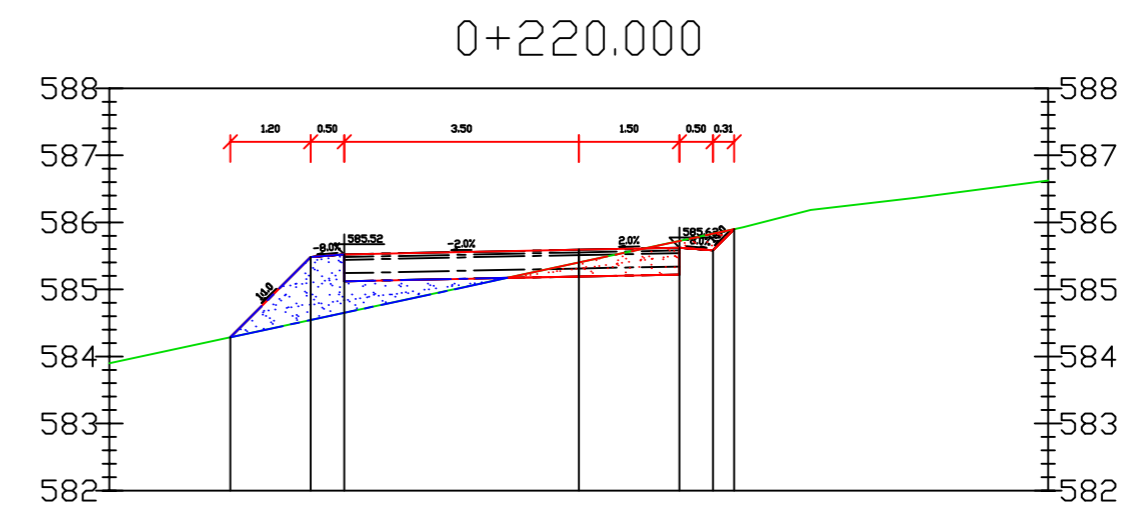


Odsunięcia od osi	-2.57	-2.20	-2.00	-1.77	-1.50	-0.69	0.00	0.81	1.50	1.73	2.00	2.00	2.01	2.03
Rzędne drogi	581.24	581.25	581.63	581.83	581.83	581.87	581.88	581.91	581.91	581.91	581.91	581.89	581.88	581.86
Rzędne terenu	580.69	580.69	580.69	580.69	580.69	580.69	580.69	580.69	580.69	580.69	580.69	580.69	580.69	580.69

BILANS ROBÓT: KM=0+187.68

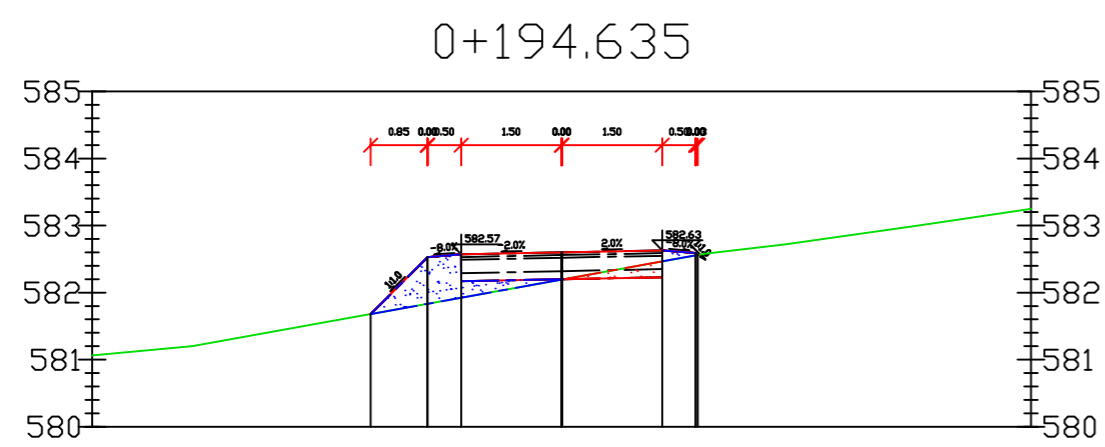
Pow. wykopu	Pow. nasypu	Obj. wykopu	Obj. nasypu	Całk. obj. wykopu	Całk. obj. nasypu	Objętość netto
0.38	0.46	2.80	3.17	276.39	23.32	253.07



Odsunięcia od osi	-5.20	-4.00	-3.50	0.00	1.50	2.00	2.31
Rzędne drogi	584.28	585.48	585.52	585.59	585.65	585.59	585.90
Rzędne terenu	583.99	584.28	584.65	585.59	585.72	585.83	585.90

BILANS ROBÓT: KM=0+220.00

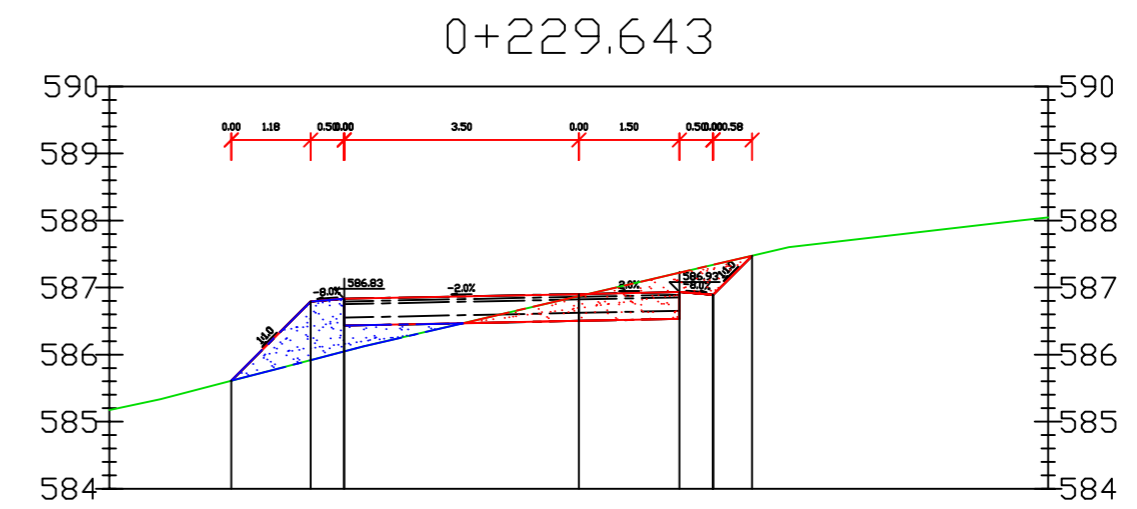
Pow. wykopu	Pow. nasypu	Obj. wykopu	Obj. nasypu	Całk. obj. wykopu	Całk. obj. nasypu	Objętość netto
0.77	1.59	6.51	17.38	289.50	71.81	217.69



Odsunięcia od osi	-2.85	-2.00	-2.00	-1.50	0.00	0.00	1.50	2.00	2.00	2.03
Rzędne drogi	581.68	581.68	582.53	582.53	582.57	582.60	582.60	582.63	582.59	582.56
Rzędne terenu	580.86	580.86	580.86	580.86	580.86	580.86	580.86	580.86	580.86	580.86

BILANS ROBÓT: KM=0+194.63

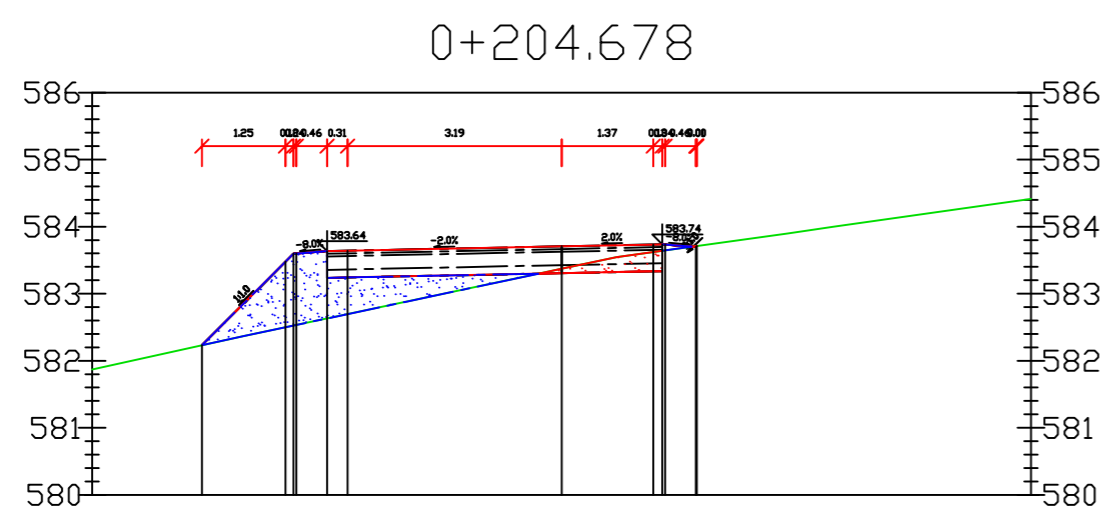
Pow. wykopu	Pow. nasypu	Obj. wykopu	Obj. nasypu	Całk. obj. wykopu	Całk. obj. nasypu	Objętość netto
0.17	0.87	1.92	4.64	278.31	27.96	250.35



Odsunięcia od osi	-5.18	-5.18	-4.00	-3.50	-3.50	0.00	1.50	2.00	2.00	2.58
Rzędne drogi	585.61	585.61	586.79	586.83	586.83	586.90	586.90	586.93	586.89	587.48
Rzędne terenu	580.47	580.47	580.47	580.47	580.47	580.47	580.47	580.47	580.47	580.47

BILANS ROBÓT: KM=0+229.64

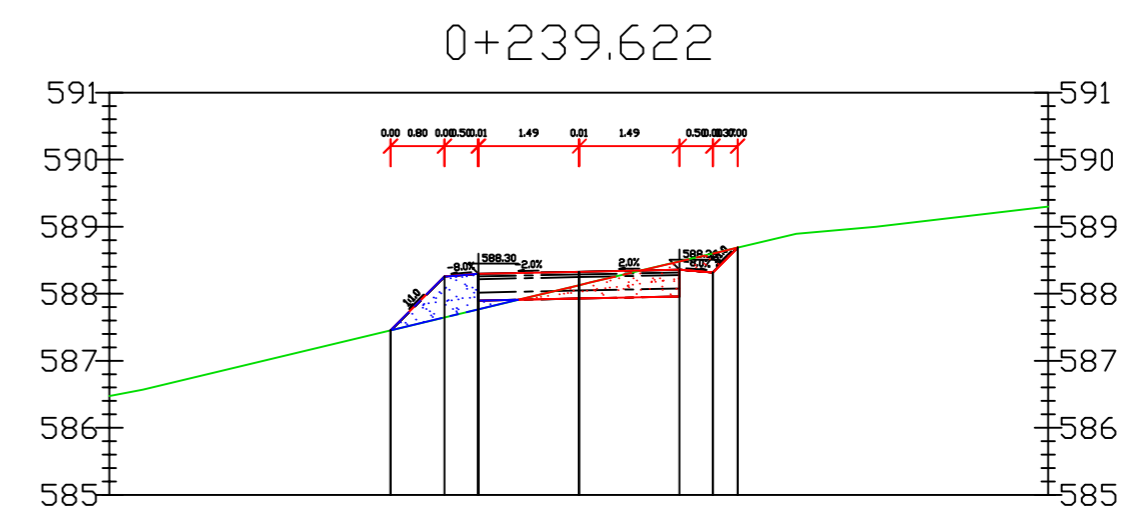
Pow. wykopu	Pow. nasypu	Obj. wykopu	Obj. nasypu	Całk. obj. wykopu	Całk. obj. nasypu	Objętość netto
1.43	1.27	10.58	13.81	300.08	85.62	214.46



Odsunięcia od osi	-5.37	-4.12	-4.00	-3.50	-3.19	0.00	1.37	1.50	1.54	2.00	2.01	2.02
Rzędne drogi	582.23	582.23	583.48	583.60	583.64	583.71	583.71	583.74	583.71	583.71	583.71	583.71
Rzędne terenu	580.86	580.86	580.86	580.86	580.86	580.86	580.86	580.86	580.86	580.86	580.86	580.86

BILANS ROBÓT: KM=0+204.68

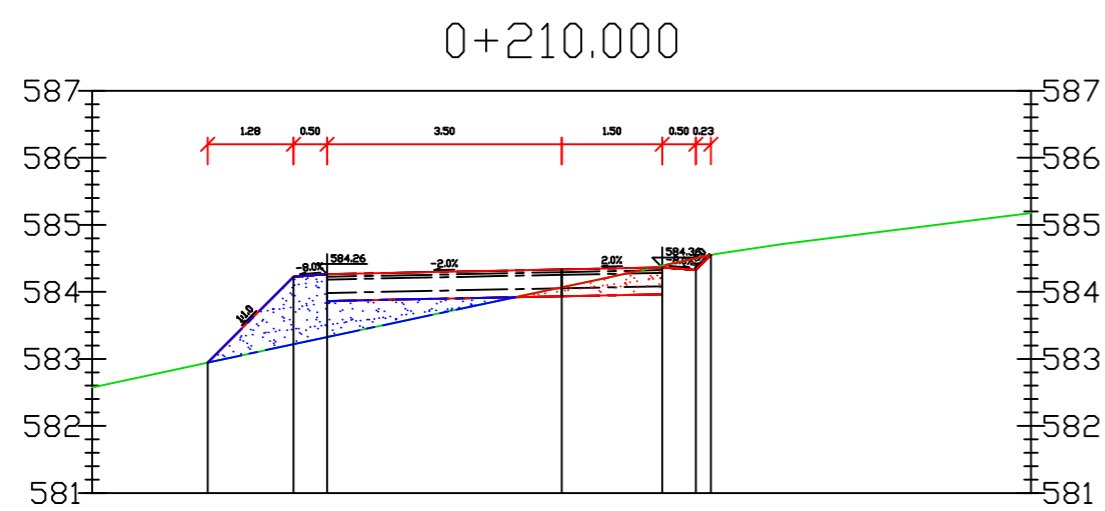
Pow. wykopu	Pow. nasypu	Obj. wykopu	Obj. nasypu	Całk. obj. wykopu	Całk. obj. nasypu	Objętość netto
0.31	2.22	2.43	15.54	280.74	43.50	237.24



Odsunięcia od osi	-2.81	-2.81	-2.01	-2.00	-1.51	-1.49	0.00	1.50	2.00	2.37	2.37
Rzędne drogi	587.45	587.45	588.26	588.26	588.30	588.33	588.33	588.36	588.36	588.69	588.69
Rzędne terenu	584.67	584.67	584.67	584.67	584.67	584.67	584.67	584.67	584.67	584.67	584.67

BILANS ROBÓT: KM=0+239.62

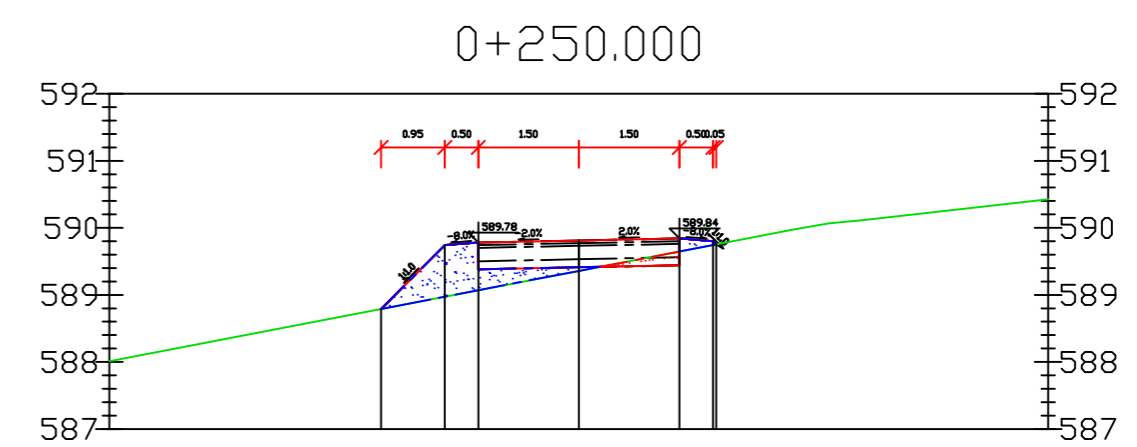
Pow. wykopu	Pow. nasypu	Obj. wykopu	Obj. nasypu	Całk. obj. wykopu	Całk. obj. nasypu	Objętość netto
0.79	0.57	11.05	9.19	311.13	94.81	216.32



Odsunięcia od osi	-5.28	-4.00	-3.50	0.00	1.50	2.00	2.23
Rzędne drogi	582.95	584.22	584.26	584.33	584.36	584.36	584.55
Rzędne terenu	580.69	580.69	580.69	580.69	580.69	580.69	580.69

BILANS ROBÓT: KM=0+210.00

Pow. wykopu	Pow. nasypu	Obj. wykopu	Obj. nasypu	Całk. obj. wykopu	Całk. obj. nasypu	Objętość netto
0.53	1.88	2.25	10.93	282.99	54.43	228.56



Odsunięcia od osi	-2.95	-2.00	-1.50	0.00	1.50	2.00	2.05
Rzędne drogi	588.79	589.74	589.78	589.81	589.84	589.84	589.75
Rzędne terenu	589.81	589.81	589.81	589.81	589.81	589.81	589.81

BILANS ROBÓT: KM=0+250.00

Pow. wykopu	Pow. nasypu	Obj. wykopu	Obj. nasypu	Całk. obj. wykopu	Całk. obj. nasypu	Objętość netto
0.12	1.08	4.72	8.57	315.85	103.38	212.46

Jednostka projektowa	"VIA ROMANA" - drogi - projektowanie, nadzory - Roman Koniczny 58 - 312 Stare Bogaczowice, ul. Główna 153 F		
Investor	GMINA GLUSZYCA 58-340 GLUSZYCA, ul. GRUNWALDZKA 55		
Temat	PRZEKROJE POPRZECZNE		
Projektant b. drogowy	mgr inż. Tomasz Omerak upr. AU-F2/161/81 005/80/1208/02	data sierpień 2012 r.	skala 1:100
Asystent b. drogowy	mgr inż. Roman Koniczny upr. ANF 2/24/83, 005/80/1505/08	Rys. 7	