SOŁECKA STRATEGIA ROZWOJU WSI
GŁUSZYCA GÓRNA

GMINA GŁUSZYCA

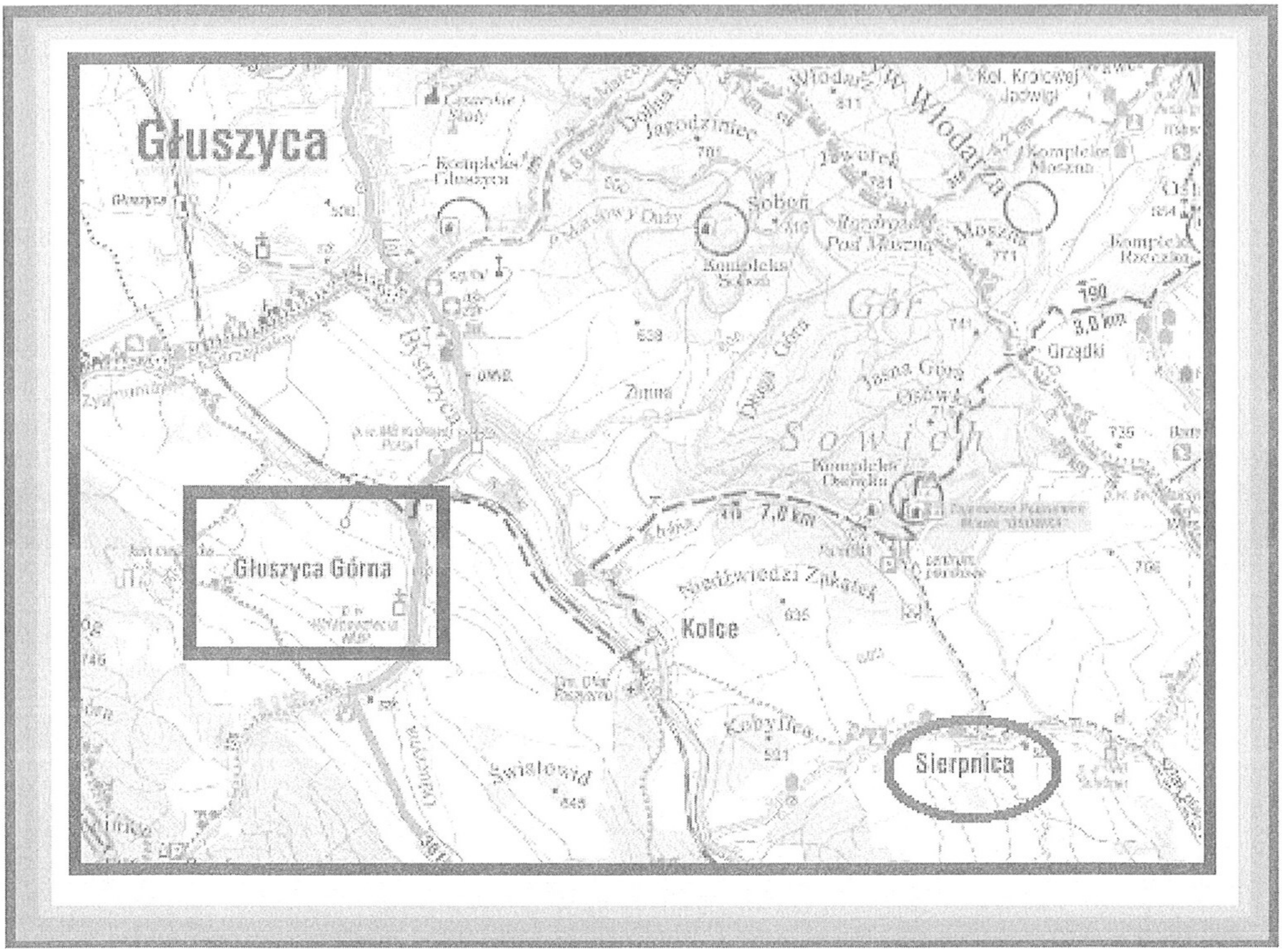

ODNOWA WSI DOLNOŚLĄSKIEJ

DOLNY ŚLĄSK

DOLNY ŚLĄSK

PRZY OPRACOWANIU SOŁECKIEJ STRATEGII ROZWOJU WSI WZIĘLI UDZIAŁ:

- Joanna Burchard
- Bogumiła Wiśniewska
- Mariusz Wojciechowski
- Grzegorz Czepil

Moderatorzy:

- Anna Nowik
- Zbigniew Dąbrowski

Spis treści:

1. Analiza zasobów cz.1
2. Analiza zasobów cz.2
3. Analiza zasobów cz.3
4. Analiza SWOT (mocne i słabe strony, szanse i zagrożenia).
5. Analiza potencjału.
6. Wizja odnowy wsi.
7. Program krótkoterminowy.
8. Plan i program długoterminowy odnowy wsi.
9. Galeria zdjęć.

ANALIZA ZASOBÓW CZ I (Głuszyca Górna)

Rodzaj zasobu	Opis (nazwanie) zasobu jakim wieś dysponuje	Znaczenie zasobu (odpowiednio wstaw X)		
		Małe	Duże	Wyróżniające
1	2	3	4	5
Przyrodniczy				
-walory krajobrazu, rzeźby terenu.....	Teren górski		x	
-stan środowiska.....	Średni		x	
-walory klimatu.....	Górski		x	
-walory szaty roślinnej.....	Lasy iglaste i mieszane, łaki		x	
-cenne przyrodniczo obszary lub obiekty.....	Natura 200		x	
-świat zwierzęcy (ostoje, siedliska).....	Bocian czarny,czapla,		x	
-wody powierzchniowe (cieki, rzeki, stawy).....	Otłuczyna, Kamieniołom		x	
-wody podziemne.....	Ujęcia wody pitnej		x	
-gleby.....	Niskie klasy Melafir nieeksploatowany		x	
-kopaliny.....			x	
-walory geotechniczne.....				
.....				
.....				
Kulturowy				
-walory architektury	Zagrody z przełomu XIX i XX w.		x	
-walory przestrzeni wiejskiej publicznej.....	Wieś łańcuchowa		x	
-walory przestrzeni wiejskiej prywatnej			x	
-zabytki i pamiątki historyczne	Kościół pomocniczy pw. Wniebowzięci NMP, Trópański Kamień		x	
-osobliwości kulturowe.....				
-miejsca, osoby i przedmioty kultu.....	Kościół pw. Wniebowzięci NMP		x	
-święta, odpusty, pielgrzymki.....	15 sierpnia odpust		x	
-tradycje, obrzędy, gwara.....	Wojny Husyckie, wojny napoleońskie		x	
-legendy, podania i fakty historyczne.....	Historia spisana w 1878 r.		x	
-przekazy literackie.....				
-ważne postacie i przekazy historyczne.....				
-specyficzne nazwy..... -	Armata, kamyki		x	
specyficzne potrawy.....	Indyk faszerowany,Chleb na zakwasie,		x	
- dawne zawody...	Modelarze		x	
- zespoły artystyczne, twórcy.....				
.....				
.....				

Zasoby – wszelkie elementy materialne i niematerialne wsi i związanego z nią obszaru, które mogą być wyko

ANALIZA ZASOBÓW CZ II

Rodzaj zasobu	Opis (nazwanie) zasobu jakim wieś dysponuje	Znaczenie zasobu (odpowiednio wstaw X)		
		Małe	Duże	Wyróżniające
Obiekty i tereny				
-działki pod zabudowę mieszkaniową.....	Tereny pod budownictwo mieszkaniowe i letniskowe		x	
-działki pod domy letniskowe.....				
-działki pod zakłady usługowe i przemysł.....				
-pustostany mieszkaniowe.....				
-pustostany poprzemysłowe.....	Dawna kruszenia kamienia	x		
-tradycyjne nie użytkowane obiekty gospodarskie (stodoły, spichlerze, kuźnie, młyny, itp.).....				
.....				
.....				
Infrastruktura społeczna				
-place publicznych spotkań, festynów.....	Plac przy świetlicy wiejskiej		x	
-sale spotkań, świetlice, kluby.....	Swietlica wiejska, boisko		x	
-miejsca uprawiania sportu.....				
-miejsca rekreacji.....	Kamyki , tereny lesne		x	
-ścieżki rowerowe, szlaki turyst.	Strefa MTB			x
-szkoły.....	Szkoła podstawow nr 1		x	
-przedszkola.....	Przedszkole społeczne		x	
-biblioteki.....	Filia biblioteki wymagająca remontu		x	
-placówki opieki społecznej.....				
-placówki służby zdrowia.....				
.....				
.....				
Infrastruktura techniczna				
-wodociąg, kanalizacja.....	Częściowy wodociąg i kanalizacja		x	
.....				
-drogi (nawierzchnia, oznakowanie oświetlenie).....	Wojewódzka , powiatowe i gminne		x	
.....				
chodniki, parkingi, przystanki.....	Chodniki na całej długości ul. Kłodzkiej pozostałe ulice bez chodników		x	
.....				
sieć telefoniczna .i dostępność internetu.....	Dostepna		x	
telefonia komórkowa.....				
inne.....				
.....				

ANALIZA ZASOBÓW CZ III (Głuszyca Górna)

Rodzaj zasobu	Opis (nazwanie) zasobu jakim wieś dysponuje	Znaczenie zasobu (odpowiednio wstaw X)		
		Małe	Duże	Wyróżniające
1	2	3	4	5
Gospodarka, rolnictwo				
- Miejsca pracy (gdzie, ile?)	Rafako, tartaki, lasy państwowe		x	
-znane firmy produkcyjne i zakłady usługowe				
i ich produkty				
-gastronomia				
-miejsca noclegowe	Ok. 20 miesjc noclegowych		x	
-gospodarstwa rolne				
-uprawy hodowle,	2 gospodarstwa specjalizacja mleko		x	
-możliwe do wykorzystania odpady produkcyjne				
-zasoby odnawialnych energii	Strumienie , wiatr	x		
Środki finansowe i pozyskiwanie funduszy				
-środki udostępniane przez gminę				
- środki wypracowywane	Fundusz sołecki Organizacja festynów i zabaw		x	
Mieszkańcy (kapitał społeczny i ludzki)				
-Autorytety i znane postacie we wsi	Proboszcz, sołtys		x	
-Krajanie znani w regionie, w kraju i zagranicą				
-Osoby o specyficznej lub ważnej dla wiedzy i umiejętnościach, m.in. studenci	Przewodnik PTTK,			x
-Przedsiębiorcy, sponsorzy	Leśnicy, tartaki		x	
-Osoby z dostępem do Internetu i umiejętnościach informatycznych	Tak		x	
-Pracownicy nauki				
-Związki i stowarzyszenia	KGW			x
-Kontakty zewnętrzne (np. z mediami)	TVP Wrocław			x
-Współpraca zagraniczna i krajowa				
Informacje dostępne o wsi				
-Publikatory, lokalna prasa	Głos Głuszycy			x
-Książki, przewodniki	Słownik Geografii Sudetów		x	
-Strony www				

Zasoby – jak w części pierwszej

Opracowanie: ***Ryszard Wilczyński***

DOLNY ŚLĄSK

SWOT GŁUSZYCA GÓRNA

MOCNE STRONY	SŁABE STRONY
1. Lokalizacja przy drodze wojewódzkiej 2. Siedziba parafii 3. Świetlica wiejska- aktywna 4. OSP aktywne na rzecz społeczeństwa 5. Dobra współpraca z leśnictwem 6. Zasoby leśne- miejsce pozyskiwania drewna i miejsca pracy 7. Aktywna rada sołecka 8. Szkoła podstawowa 9. Przedszkole 10. Stacja kolejowa ułatwiająca komunikację 11. Koło turystyczna -aktywne 12. Urozmaicona rzeźba terenu 13. Przejście graniczne 14. Tereny pod zabudowę mieszkaniową i rekreacyjną 15. Rozwinięta sieć sklepów 16. Kamieniołom (łowisko PZW)- potencjalne miejsce rozwoju turystyki i rekreacji 17. Trasy rowerowe MTB – łączące Głuszycę Górna z Sierpnicą, Kolcami, Łomnica i Głuszycą 18. Hodowla krów mlecznych – umożliwiająca rozwój serowarstwa 19. Wodociągi i kanalizacja - częściowe 20. Częściowa gazyfikacja 21. Zabytki – kościół , trójpański kamień, zabudowa przeł. XIX i XX w. 22. Runo leśne grzyby jagody jeżyny 23. Hobbyści – ludzie posiadający umiejętności 24. Doświadczenie w pozyskiwaniu środków zewnętrznych z projektów i od sponsorów na potrzeby organizacji zajęć dla dzieci 25. Nowy plac zabaw	1. Niska aktywność społeczna 2. Ograniczona oferta zajęć świetlicowych 3. Mała ilość miejsc pracy na terenie wsi 4. Niezagospodarowane pomieszczenia biblioteki 5. Niezagospodarowany parking 6. Brak gastronomii 7. Ograniczona oferta punktów usługowych 8. Ograniczona liczba miejsc noclegowych 9. Brak tras spacerowych 10. Brak strony internetowej 11. Sporadyczna współpracy z innymi sołectwami 12. tradycji i obrzędów 13. Brak Sali gimnastycznej przy szkole 14. Estetyka wsi wymagająca poprawy 15. Słaba komunikacja autobusowa w weekendy 16. Niedrozne odwodnienie drogi wojewódzkiej 17. Niepełna gazyfikacja wsi 18. Nieprawidłowa gospodarka odpadami – dzikie wysypisko

SWOT GŁUSZYCA GÓRNA

SZANSE	ZAGROŻENIA
1. Rewitalizacja kamieniołomu jako centrum rekreacji 2. Otwarcie przejścia granicznego dla ruchu sam. Osobowych 3. Zagospodarowanie terenu przy parkingu 4. Rewitalizacja i rozbudowa tras rowerowych 5. Wsparcie gminy w pozyskiwaniu środku zewnętrznych 6. Rozwój współpracy z Czechami 7. Budowa obwodnicy odciążenie ruchu samochodowego 8. Rozwój turystyki ekologicznej w oparci o tereny Natura 2000 *PLB020010, PLH020038* 9. Przejecie przez gminę Głuszyca ujęć wody umożliwiających pełne zwodociągowanie 10. Pełna gazyfikacja wsi 11. Rozwój budownictwa mieszkaniowego i rekreacyjnego zainteresowanie kupnem, moda na osiedlanie 12. Modernizacja linii kolejowej- planowane zwiększenie połączeń kolejowych 13. Zwiększenie aktywności społecznej mieszkańców wsi , wzrost poczucia tożsamości. 14. Zwiększenie oferty turystycznej gminy Głuszyca np. narciarstwo biegowe poprzez wytyczenie tras narciarstwa biegowego 15. Zagospodarowanie pomieszczeń biblioteki na czytelnie i dostęp do Internetu. 16. Rozbudowa boisk wsparcie ze strony gminy. 17. Produkcja zdrowej żywności moda na zdrowe 18. Włączenie zwiedzania kościoła do oferty turystycznej –Przychylnośc władz kościoła 19. Rozwój partnerstwa „Tajemniczy trójkąt” 20. Dostęność środków zewnętrznych.	1. Zagrożeni powodziowe związane z tym straty materialne wynikające z przebiegu strumienia Otłuczyna 2. Ulokowanie działalności gospodarczej uciążliwej dla otoczenia i pogorszenie stanu środowiska 3. Zwiększenie tranzytu droga wojewódzka 4. Zaniechani programu rewitalizacji kamieniołomu brak Skażenie środowiska 5. Likwidacja OSP

DOLNY ŚLĄSK

Analiza potencjału rozwojowego wsi Głuszyca Górna

SILNE STRONY	SZANSE
SŁABE STRONY	ZAGROŻENIA

(+) -

1,3,8,9,10,13,14,19,20
2,3,7,9,10,11,12,15,16
2,4,5,6,7,9,10,14,15,17,18

4,7,11,15,017
4,6,8,13,14,19
1,3,12,19

5	6
3	6

(+) =

9	9
11	1

(-) +

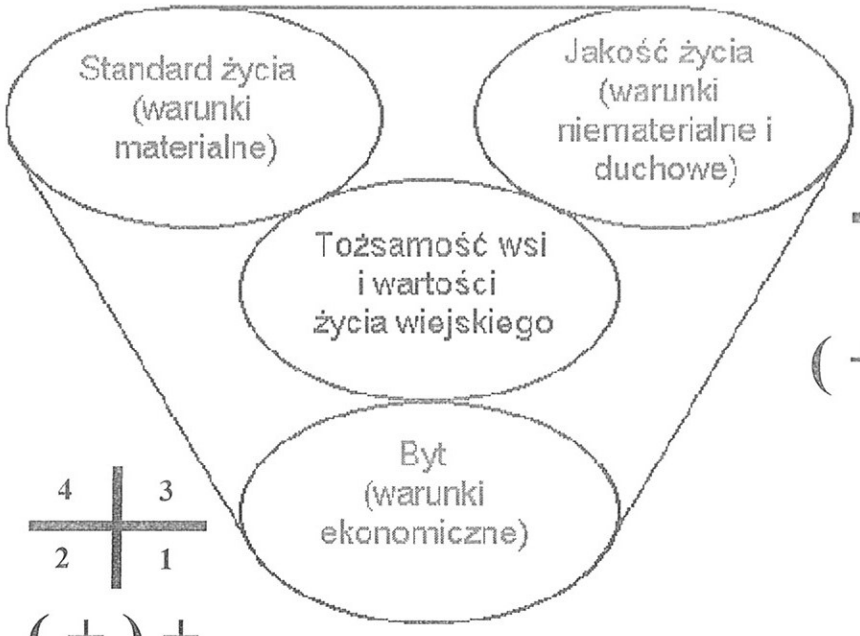

2,6,12,21,22,23
17,18
13

6	2
1	0

(+) +

5,16,18,24
1,5,20
11,16

4	3
2	1

(+) +

WIZJA WSI Głuszyca Górna – „Brama do sukcesu"

Na trenie byłego kamieniołomu melafiru, który został przekształcony w centrum rekreacji licznie przybywający goście spędzają czas korzystając ze sprzętu pływackiego, tras spacerowych i rowerowych. Miłośnicy przyrody napawają się widokami i poznają bogatą szatę roślinną łąk i lasów okalających Głuszyca Górną. Zimą trasy spacerowe zmieniają się w ogólnie dostępne szlaki narciarstwa biegowego. Turyści znajdują miejsca noclegowe w licznych gospodarstwach agroturystycznych, które serwują posiłki na bazie lokalnych produktów.

Możemy realizować swoje zainteresowania poprzez spotkania i kontakty z ciekawymi ludźmi w wiejskiej świetlicy lub bibliotece, które dysponują nowoczesnym sprzętem audio video oraz dostępem do szerokopasmowego Internetu.

Wizytówką gospodarności jest teren byłego parkingu zagospodarowany na potrzeby obsługi podróżnych dla których przygotowano punkt gastronomiczny.

Ruch tranzytowy odbywa się obwodnicą miasta Głuszycy a Głuszyca Górna staje się oazą ciszy i spokoju. Mieszkańcy miast znajdują tu nowe miejsce do osiedlania i spędzania czasu wolnego. Dzięki otwarciu dla ruchu samochodów osobowych przejścia granicznego z Republiką Czeską, Głuszyca Górna rozwija się jako wieś turystyczna stając się ośrodkiem współpracy trans-granicznej

Urząd Marszałkowski Województwa Dolnośląskiego

DOLNY ŚLĄSK

Program krótkoterminowy odnowy wsi Głuszyca Górna

Kluczowy problem	Odpowiedź	Propozycja projektu (nazwa)	Czy nas stać na realizację? (tak/nie)		Punktacja	Hierarchia
			Organizacyjnie	Finansowo		
Co nas najbardziej zintegruje?	Wspólne działanie	Założenie teatru amatorskiego. Wystawianie przedstawień	TAK	TAK	5,4,5	1
Na czy nam najbardziej zależy?	Przywrócenie tożsamości wsi Głuszyca Górna	Wizualne wyodrębnienie granic wsi Głuszycy Górnej	TAK	NIE	4,5,2	2
Co nam najbardziej przeszkadza?	Brak pomieszczeń do spotkań i pracy	Remont i doposażenie pomieszczeń filii biblioteki	TAK	NIE	3,3,4	3
Co najbardziej zmieni nasze życie?	Aktywizacja zawodowa	Kursy i szkolenia w zakresie prowadzenie agroturystyki, prowadzenie działalności gospodarczej	TAK	TAK	2,1,1,	5
Co nam przyjdzie najłatwiej?	Poprawa estetyki przy świetlicy wiejskiej	Remont sceny, ogrodzenia i boiska do koszykówki ulicznej	TAK	TAK	1,2,3	4

Plan i program odnowy wsi Głuszyca Górna Wizja wsi: Brama do sukcesu

I. Plan rozwoju				II. Program rozwoju
1. Cele jakie musimy osiągnąć by urzeczywistnić wizję naszej wsi	**2. Co nam pomoże osiągnąć cel?**		**3. Co nam może przeszkodzić?**	**Projekty, przedsięwzięcia jakie wykonamy?**
	Zasoby których użyjemy	ATUTY Silne strony jakie wykorzystamy	Słabe strony jakie wyeliminujemy	
A. TOŻSAMOŚĆ WSI I WARTOŚCI ŻYCIA WIEJSKIEGO				
1Kultywowanie poczucia wspólnoty 2Dbałość o krajobraz kulturowy i przyrodniczy	Świetlica Zabytki Tereny przyrodnicze	Aktywna rada sołecka Przewodnicy turystyczni Własna praca mieszkańców	Mała aktywność społeczna Niewystarczające środki finansowe	Utworzenie Teatru amatorski z historią w tle oraz Grupy rekonstrukcyjna Oznakowanie zabytków i tras spacerowych
B. STANDARD ŻYCIA				
1Poprawa stanu technicznego miejsc spotkań	Świetlica biblioteka	Aktywna Rada Sołecka	Niewystarczające finansowanie Zły stan techniczny pomieszczeń	Remont i doposażenie świetlicy Remont i doposażenie biblioteki
C. JAKOŚĆ ŻYCIA				
1Poprawa stanu samoorganizacji społecznej	Świetlica Producenci mleka	Tradycje kulinarne	Mała aktywność społeczna	Reaktywacja Koła Gospodyń Wiejskich Cykliczne przygotowywanie potraw przez KGW na imprezy okolicznościowe
D. BYT				
1Promocja	Domena Zabytki Przyroda	Wiedza i umiejętności mieszkańców Lokalizacja przy drodze wojewódzkiej	Słaba tożsamość mieszkańców	-Budowa strony internetowej WWW.gluszycagorna.pl - ustawienie witaczy

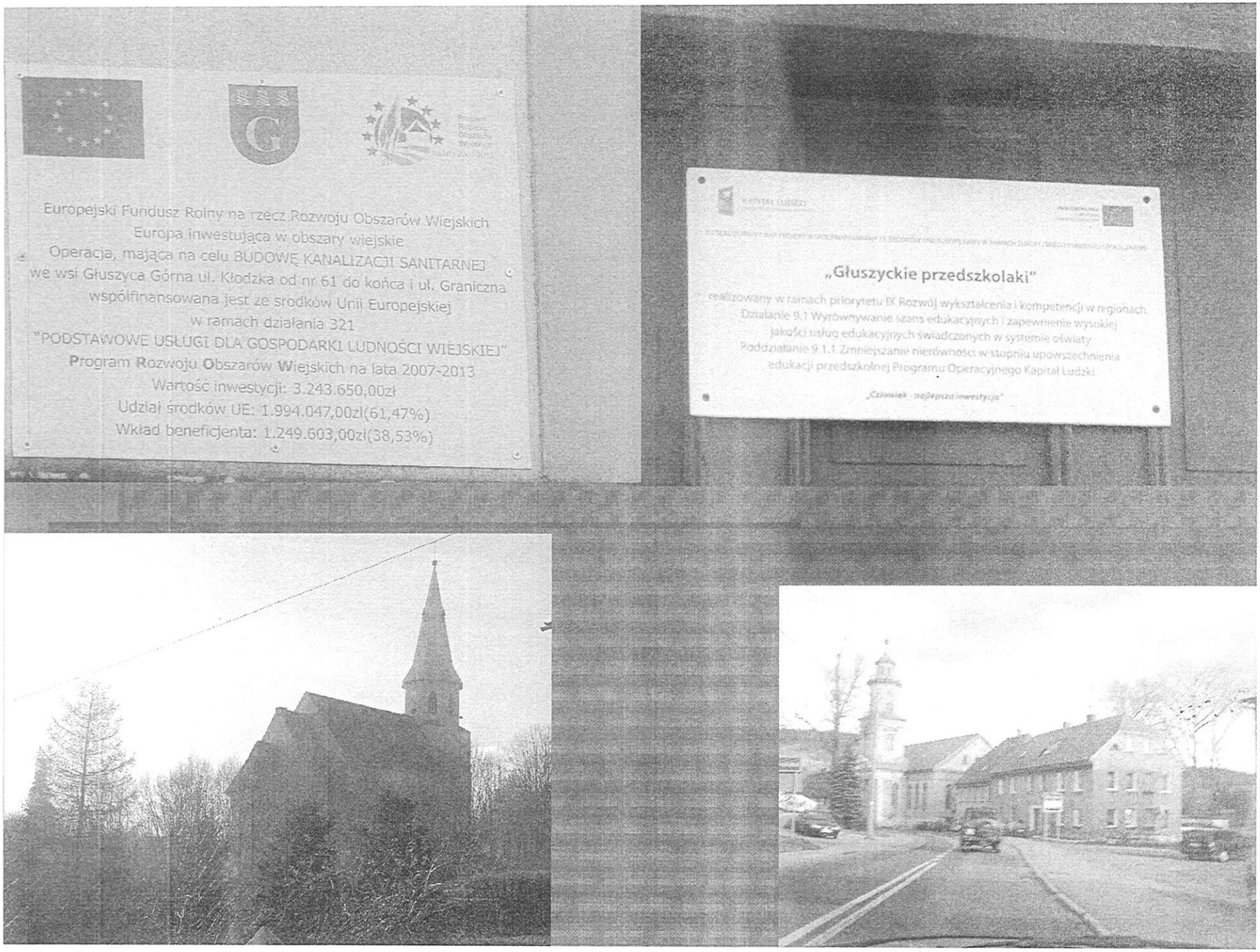
Europejski Fundusz Rolny na rzecz Rozwoju Obszarów Wiejskich
Europa inwestująca w obszary wiejskie
Operacja, mająca na celu BUDOWĘ KANALIZACJI SANITARNEJ
we wsi Głuszyca Górna ul. Kłodzka od nr 61 do końca i ul. Graniczna
współfinansowana jest ze środków Unii Europejskiej
w ramach działania 321
"PODSTAWOWE USŁUGI DLA GOSPODARKI LUDNOŚCI WIEJSKIEJ"
Program Rozwoju Obszarów Wiejskich na lata 2007-2013
Wartość inwestycji: 3.243.650,00zł
Udział środków UE: 1.994.047,00zł(61,47%)
Wkład beneficjenta: 1.249.603,00zł(38,53%)
„Głuszyckie przedszkolaki"
realizowany w ramach priorytetu IX Rozwój wykształcenia i kompetencji w regionach
Działanie 9.1 Wyrównywanie szans edukacyjnych i zapewnienie wysokiej
jakości usług edukacyjnych świadczonych w systemie oświaty
Poddziałanie 9.1.1 Zmniejszanie nierówności w stopniu upowszechnienia
edukacji przedszkolnej Programu Operacyjnego Kapitał Ludzki
„Człowiek - najlepsza inwestycja"


ANDRZEJKI
SOBOTA
26 LISTOPADA 2011R.
GODZINA 20[00] - 5[00]
„POD ARMATĄ" w Głuszycy Górnej
WSTĘP-30zł/osoba.
W cenie biletu:kawa,herbata,napój,paluszki.
Bufet na miejscu.
Do tańca zagra zespół „R.E.M."
Bilety do nabycia w Świetlicy Wiejskiej w Głuszycy Górnej codziennie od 13[00]-19[00].
Informacje pod nr tel.748456478 lub 661783535
ZAPRASZAMY

ANDRZEJKI 2011.
W ARMATA