

UCHWAŁA NR
Rady Miejskiej w Głuszycy
z dnia r.

PROJEKT
Nr 10/2021

w sprawie uchwalenia zmiany miejscowego planu zagospodarowania przestrzennego dla miasta Głuszyca.

Na podstawie art. 18 ust. 2 pkt 5, art. 40 ust. 1 i art. 41 ust. 1 ustawy z dnia 8 marca 1990 r. o samorządzie gminnym (tj. Dz.U. 2020 poz. 713 ze zm.), art. 20 ust. 1 ustawy z dnia 27 marca 2003 r. o planowaniu i zagospodarowaniu przestrzennym (t.j. Dz. U. z 2020 r. poz. 293 ze zm.) oraz w związku z uchwałą Nr XX/159/2020 Rady Miejskiej w Głuszycy z dnia 3 marca 2020r w sprawie przystąpienia do sporządzenia zmiany miejscowego planu zagospodarowania przestrzennego dla miasta Głuszyca, po stwierdzeniu, że ustalenia planu nie naruszają ustaleń studium uwarunkowań i kierunków zagospodarowania przestrzennego Miasta Głuszyca, Uchwała Nr XII/129/99 Rady Miejskiej Głuszycy z dnia 30 grudnia 1999 r. ze zmianą uchwała się, co następuje:

Rozdział 1
Przepisy ogólne

§ 1. 1. Uchwała się zmianę miejscowego planu zagospodarowania przestrzennego dla miasta Głuszyca w granicach określonych na rysunku planu, dla obszaru działki nr 156 przy ul. Polnej.

2. Integralną część planu stanowią:

- 1) niniejsza uchwała;
- 2) załącznik nr 1 – rysunek miejscowego planu zagospodarowania przestrzennego wykonany w skali 1: 1000.

3. Załącznikami do uchwały są:

- 1) załącznik nr 2 – rozstrzygnięcie sposobu realizacji zapisanych w planie inwestycji z zakresu infrastruktury technicznej;
- 2) załącznik nr 3 – rozstrzygnięcie sposobu rozpatrzenia uwag do projektu planu.

4. Załączniki nr 2 i nr 3, o których mowa w ust. 3 nie stanowią ustaleń planu.

§ 2. W granicach obszaru objętego planem nie występują następujące elementy, których określenie jest obowiązkowe, zgodnie z art. 15 ust. 2 ustawy z dnia 27 marca 2003 r. o planowaniu i zagospodarowaniu przestrzennym, zwanej dalej ustawą:

- 1) zasady ochrony dóbr kultury współczesnej;
- 2) wymagania dotyczące kształtowania przestrzeni publicznych;
- 3) granice i sposoby zagospodarowania terenów górniczych, a także obszarów szczególnego zagrożenia powodzią, obszarów osuwania się mas ziemnych, krajobrazów priorytetowych określonych w audycie krajobrazowym oraz w planach zagospodarowania przestrzennego województwa;
- 4) sposoby i termin tymczasowego zagospodarowania, urządzania i użytkowania terenów objętych planem miejscowym innego niż ustalony w art. 35 ustawy o planowaniu i zagospodarowaniu przestrzennym.

§ 3. Następujące oznaczenia na rysunku planu są obowiązującymi ustaleniami planu:

- 1) granica obszaru objętego planem, rozumiana jako tożsama z przyległymi do niej liniami

- rozgraniczającymi;
- 2) linia rozgraniczająca;
 - 3) oznaczenia zawierające:
 - a) symbol określający przeznaczenie terenu,
 - b) symbol określający obręb geodezyjny (B- południowy),
 - c) numer terenu wyróżniający go spośród innych terenów;
 - 4) nieprzekraczalna linia zabudowy.

§ 4. Ilekroć w dalszej części uchwały stosuje się określenia:

- 1) teren – należy przez to rozumieć wydzielony liniami rozgraniczającymi obszar o określonym przeznaczeniu, oznaczony odpowiednim symbolem;
- 2) przeznaczenie terenu – należy przez to rozumieć sposób użytkowania terenu;
- 3) przeznaczenie podstawowe terenu – należy przez to rozumieć przeznaczenie, które w ramach realizacji planu winno stać się dominującą formą wykorzystania terenu; w ramach przeznaczenia podstawowego mieszczą się elementy zagospodarowania towarzyszącego warunkujące prawidłową realizację funkcji podstawowej;
- 4) przeznaczenie uzupełniające – należy przez to rozumieć przeznaczenie towarzyszące przeznaczeniu podstawowemu, które nie zmienia generalnego charakteru użytkowania terenu;
- 5) nieprzekraczalna linia zabudowy – należy przez to rozumieć linię, która wyznacza obszar przeznaczony pod realizację zabudowy kubaturowej;

Rozdział 2

Ogólne zasady zagospodarowania terenu

§ 5. 1. Przedmiotem ustaleń planu jest teren wydzielony liniami rozgraniczającymi o przeznaczeniu podstawowym teren zabudowy mieszkaniowej oraz usługowej oznaczone następującym symbolem MU.

2. Dopuszcza się wprowadzenie przeznaczenia uzupełniającego dla przeznaczenia podstawowego, bez zmiany generalnego charakteru zagospodarowania oraz warunków środowiska przyrodniczego i kulturowego.

§ 6. 1. Ustala się zasady ochrony i kształtowania ładu przestrzennego:

- 1) lokalizację zabudowy w odległości 1,5m od granicy działki budowlanej lub bezpośrednio przy jej granicy, o ile nie narusza to ustalonych planem linii zabudowy oraz nie stoi w sprzeczności z przepisami odrębnymi, a w szczególności dotyczącymi ochrony przeciwpożarowej;
- 2) dopuszczenie:
 - a) obiektów i urządzeń infrastruktury technicznej o charakterze dystrybucyjnym jako część zabudowy niestanowiącej główne składniki terenu, w sposób nie mający wpływu na wygląd zewnętrznych elewacji zespołu zabudowy,
 - b) komunikacji jako przeznaczenia towarzyszącego, związanej z dojazdami, parkowaniem i garażowaniem, szczególnie dotyczy to ciągów pieszych i rowerowych;
- 3) zakaz stosowania jako materiałów wykończeniowych:
 - a) plastikowych listew elewacyjnych typu "siding",
 - b) blachy falistej w kolorze srebrnym,
 - c) bali drewnianych na elewacjach.

2. Wyznacza się nieprzekraczalne linie zabudowy zgodnie z rysunkiem planu oraz ustaleniami zawartymi w ustaleniach szczegółowych uchwały; parametr linii zabudowy został określony na załączniku graficznym stanowiąc odległość pomiędzy linią zabudowy a linią

rozgraniczającą.

§ 7. 1. Ustala się zasady ochrony środowiska, przyrody i krajobrazu kulturowego:

- 1) zakaz lokalizacji przedsięwzięć zaliczonych do zawsze znacząco oddziałujących na środowisko, o których mowa w przepisach odrębnych, za wyjątkiem obiektów związanych z lokalizacją inwestycji celu publicznego oraz komunikacji, obsługi jej, jak i infrastruktury technicznej;
- 2) dopuszczenie wykorzystania wód deszczowych zgodnie z przepisami odrębnymi.

2. Ustala się następujące zasady dla ochrony przed hałasem, dopuszczając poziomy hałasu w środowisku dla poszczególnych terenów o różnych zasadach zagospodarowania na terenie oznaczonym na rysunku planu symbolem MU – jak dla terenów mieszkaniowo - usługowych określonych w przepisach odrębnych.

§ 8. Ustala się zasady ochrony dziedzictwa kulturowego i zabytków, w tym krajobrazów kulturowych. Informuje się, że na podstawie przepisów odrębnych, obowiązuje stosowne postępowanie w stosunku do przedmiotu, co do którego istnieje przypuszczenie, iż jest on zabytkiem, spoczywającym na każdym, kto w trakcie prowadzenia robót budowlanych i ziemnych go odkrył.

§ 9. Ustala się szczegółowe zasady i warunki scalania i podziału nieruchomości:

- 1) minimalną powierzchnię nowo wydzielanych działek w wielkości 1000 m²;
- 2) kąt położenia granic działek w stosunku do pasa drogowego powinien wynosić od 60° do 120°;
- 3) szerokość frontu wydzielanych działek, mierzona na granicy przylegającej do drogi publicznej, z której odbywa się główny wjazd na działkę, nie powinna być mniejsza niż 20 m.

§ 10. W obszarze opracowania znajdują się następujące tereny lub obiekty, których zagospodarowanie podlega ochronie na podstawie przepisów odrębnych dla obszarów - obszar pozostałej części województwa dolnośląskiego objęty Uchwałą antysmogową w zakresie wymogów ekoprojektu.

§ 11. 1. Ustala się następujące zasady modernizacji, rozbudowy i budowy systemów komunikacji.

2. Ustala się, że obsługa komunikacyjna odbywa się z drogi publicznej (ul. Polna) znajdującej się poza obszarem opracowania, jako układ komunikacyjny zewnętrzny. Do działek budowlanych można wydzielić inne ciągi pieszo- jezdne o charakterze dróg wewnętrznych lub sięgacze dojazdowe, przy czym szerokość nowo realizowanych ciągów pieszo - jezdnych nie może być mniejsza niż 6m.

3. W obrębie zainwestowanych terenów wymaga się lokalizowania minimalnej ilości miejsc postojowych dla samochodów osobowych na poszczególnych działkach w ilości zapewniającej właściwą obsługę użytkowników i zatrudnionych, ustala się:

- 1) 2 miejsca postojowe dla każdej działki,
- 2) 2 miejsce na lokal mieszkalny lub mieszkanie,
- 3) 1 miejsce postojowe na każde rozpoczęte 50 m² powierzchni użytkowej przeznaczenia usługowego
- 4) w przypadku realizacji więcej niż jednego rodzaju zabudowy w ramach własności, ilość stanowisk postojowych określona pkt. 1)-3) podlega zsumowaniu,.

4. Realizacja miejsc do parkowania dla samochodów osobowych w formie niezadaszonych miejsc postojowych lub garaży zlokalizowanych na działkach budowlanych.

5. Ilość miejsc przeznaczonych na parkowanie pojazdów zaopatrzonych w kartę parkingową należy ustalać zgodnie z przepisami odrębnymi oraz przy zastosowaniu parametru, co najmniej 1 miejsca na 500 m² powierzchni użytkowej.

§ 12. 1. Ustala się następujące zasady modernizacji, rozbudowy i budowy systemów infrastruktury technicznej o charakterze dystrybucyjnym.

2. Ustala się następujące ogólne zasady powiązania terenów objętych ustaleniami planu z urządzeniami i sieciami uzbrojenia technicznego:

- 1) sieci i urządzenia techniczne wykonać zgodnie z przepisami odrębnymi;
- 2) dopuszcza się:
 - a) realizację urządzeń i elementów sieci uzbrojenia technicznego,
 - b) utrzymanie istniejących indywidualnych lub grupowych systemów oczyszczania ścieków,
- 3) stosowanie:
 - a) indywidualnych lub grupowych systemów oczyszczania ścieków,
 - b) zbiorników bezodpływowych;
- 4) modernizację, adaptację, przebudowę i rozbudowę istniejących urządzeń i instalacji infrastruktury technicznej.

3. Dla zaopatrzenia w wodę ustala się:

- 1) powiązanie terenów objętych ustaleniami planu z układem gminnej sieci wodociągowej;
- 2) dopuszcza się stosowanie własnych ujęć wodny.

4. Dla odprowadzania i unieszkodliwiania ścieków, ustala się:

- 1) powiązanie terenów objętych ustaleniami planu z gminnym systemem kanalizacji sanitarnej;
- 2) gospodarkę ściekową opartą na rozwiązaniach indywidualnych.

5. Dla odprowadzania wód opadowych i roztopowych, ustala się:

- 1) dopuszcza się gromadzenie oraz wykorzystanie wód opadowych i roztopowych do celów gospodarczych;
- 2) dopuszcza się powiązanie terenów objętych ustaleniami planu z projektowanym układem lokalnych sieci kanalizacji deszczowej;
- 3) dopuszczenie modernizacji systemu melioracji przy uwzględnieniu zasad ochrony i kształtowania środowiska przyrodniczego.

6. Dla wywożenia i unieszkodliwiania odpadów stałych ustala się:

- 1) wywożenie odpadów zgodnie z warunkami odbioru oraz przepisami odrębnymi oraz dostępną technologią;
- 2) należy zapewnić miejsca na pojemniki i kontenery służące do czasowego gromadzenia odpadów stałych w sposób umożliwiający segregację odpadów.

7. Dla zaopatrzenia w ciepło ustala się:

- 1) możliwość korzystania z indywidualnych źródeł ciepła, przy stosowaniu sprawnych, ekologicznych systemów grzewczych;
- 2) dopuszcza się stosowanie systemów pozyskujących energię ze źródeł odnawialnych do 100kW w zakresie wykorzystywania energii słonecznej i geotermalnej.

8. Dla zaopatrzenia w gaz ustala się budowę sieci i urządzeń gazowych.

9. Dla zaopatrzenia w energię elektryczną ustala się:

- 1) korzystanie z systemu zasilania liniami niskiego i średniego napięcia;
- 2) rozbudowę i budowę nowych dystrybucyjnych linii energetycznych kablowych, średniego i niskiego napięcia oraz stacji transformatorowych;
- 3) w ramach wydzielonych terenów przewiduje się możliwość lokalizacji stacji transformatorowych;
- 4) skablowanie projektowanych linii napowietrznych w przypadkach kolizji z projektowaną

zabudową;

- 5) dopuszcza się lokalizację urządzeń związanych z wytwarzaniem energii elektrycznej o mocy nieprzekraczającej 100 kW oraz zgodnie z przepisami odrębnymi, z wyłączeniem instalacji wiatrowych o mocy powyżej 40kW.

10. Dla rozbudowy sieci telekomunikacyjnych ustala się realizację uzupełniającego systemu sieci telefonicznej powiązanej z istniejącym systemem telekomunikacji, w tym sieci przewodowych i bezprzewodowych, analogowych oraz cyfrowych.

Rozdział 3

Szczegółowe zasady zagospodarowania terenu

§ 13. 1. Wyznacza się teren oznaczony na rysunku planu symbolem B-MU4.4.

2. Przeznaczenie podstawowe:

- 1) zabudowa mieszkaniowa jednorodzinna;
- 2) zabudowa mieszkaniowa wielorodzinna w budynkach do 4 mieszkań;
- 3) zabudowa usługowa.

3. Przeznaczenie uzupełniające:

- 1) sieci i urządzenia infrastruktury technicznej;
- 2) obsługa komunikacji;
- 3) urządzenia towarzyszące.

4. Parametry i wskaźniki kształtowania zabudowy oraz zagospodarowania terenu, w tym linie zabudowy, gabaryty obiektów i wskaźniki intensywności zabudowy:

- 1) maksymalna wysokość nowej zabudowy, liczona do wysokości dachu lub najwyższego punktu obiektu budowlanego 12,00 m;
- 2) ustalenia dla kształtu dachu budynków:
 - a) dachy o kącie nachylenia od 10° do 20° oraz od 38° do 45° w układzie symetrycznym, w formie dwuspadowej, wielospadowej,
 - b) dopuszcza się stosowanie dachów:
 - pulpitowych o kącie nachylenia od 10° do 20°,
 - płaskich dla tarasów oraz nad garażami wbudowanymi w budynek podstawowy;
- 3) minimalny wskaźnik powierzchni biologicznie czynnej 40%;
- 4) intensywność zabudowy 0,001- 0,60;
- 5) maksymalny wskaźnik powierzchni zabudowy 60%;
- 6) nieprzekraczalna szerokość elewacji frontowej budynku 35 m.

5. Szczegółne warunki zagospodarowania terenów oraz ograniczenia w ich użytkowaniu, w tym zakaz zabudowy. Minimalna powierzchnia nowo wydzielanej działki budowlanej wynosi 1200 m².

Rozdział 4

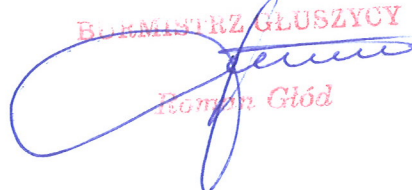
§ 14. Ustala się stawkę procentową w wysokości 30% dla terenów objętych planem służącą naliczaniu opłaty, o której mowa w art. 36 ust. 4 ustawy o zagospodarowaniu przestrzennym.

Rozdział 5

Przepisy końcowe

§ 15. Wykonanie uchwały powierza się Burmistrzowi Głuszycy.

§ 16. Uchwała wchodzi w życie po upływie 14 dni od dnia ogłoszenia w Dzienniku Urzędowym Województwa Dolnośląskiego.

BURMISTRZ GŁUSZYCY

Roman Głód

UZASADNIENIE:
do Uchwały Nr
Rady Miejskiej w Głuszycy
z dnia 2021 r.

Niniejsza uchwała jest aktem prawa miejscowego kończącym procedurę sporządzenia zmiany miejscowego planu zagospodarowania przestrzennego dla miasta Głuszycy, dla obszaru działki nr 156 przy ul. Polnej i stanowi realizację wymagań wynikających z przepisów art. 14, 17 pkt 14 oraz 20 ust.1 ustawy z dnia 27 marca 2003r. o planowaniu i zagospodarowaniu przestrzennym (t.j. Dz. U. z 2020 r. poz. 293 ze zm), a także zobowiązań wynikających z uchwały XX/159/2020 Rady Miejskiej w Głuszycy z dnia 3 marca 2020r w sprawie przystąpienia do opracowania w/w planu.

Przepisy ustawy o planowaniu i zagospodarowaniu przestrzennym stanowią w art. 20 ust. 1., że: „plan miejscowy Uchwała Rada Gminy po stwierdzeniu, że nie narusza on ustaleń studium, rozstrzygając jednocześnie o sposobie rozpatrzenia uwag do projektu planu oraz sposobie realizacji zapisanych w planie inwestycji z zakresu infrastruktury technicznej, które należą do zadań własnych gminy oraz zasadach ich finansowania zgodnie z przepisami o finansach publicznych”.

Projekt zmiany planu, przed przedłożeniem go Radzie Miejskiej w Głuszycy do uchwalenia poddany został procedurze formalno – prawnej wynikającej z przepisów art. 17 ustawy o planowaniu i zagospodarowaniu przestrzennym a także strategicznej ocenie oddziaływania na środowisko, zgodnie z wymaganiami ustawy z dnia 3 października 2008r. o udostępnieniu informacji o środowisku i jego ochronie, udziale społeczeństwa w ochronie środowiska oraz o ocenach oddziaływania na środowisko (t.j. Dz. U. z 2020 r. poz. 283 ze zm.).

Do projektu planu została wykonana prognoza oddziaływania na środowisko, której zakres i stopień szczegółowości uzgodniono z Regionalnym Dyrektorem Ochrony Środowiska z Państwowym Powiatowym Inspektorem Sanitarnym w Wałbrzychu. Następnie projekt planu wraz z prognozą oddziaływania na środowisko uzyskał opinie i uzgodnienia w/w organów.

W terminie od 7-10-2020 r. do 27-10-2020 r. dokument wraz z prognozą oddziaływania na środowisko, wyłożony był do publicznego wglądu, w dniu 14-10-2020r. odbyła się dyskusja publiczna. Do dnia 10 listopada 2020r przyjmowane były uwagi. Do wyłożonego projektu planu nie wpłynęły uwagi. Do wyłożonej wraz z projektem planu prognozy oddziaływania na środowisko nie wpłynęły uwagi i wnioski.

Wykaz uzyskanych opinii i uzgodnień zawiera dokumentacja formalno – prawna przygotowana zgodnie z wymaganiami Rozporządzenia Ministra Infrastruktury z dnia 26 sierpnia 2003r. w sprawie wymaganego zakresu projektu miejscowego planu zagospodarowania przestrzennego (Dz. U. Nr 164, poz. 1587).

Obszar objęty planem obejmuje grunty zainwestowane w obszarze miasta Głuszycy jako tereny wielofunkcyjne. W związku z tym, iż nieruchomość zlokalizowana jest w obszarze miasta, a grunty nie stanowią klas chronionych nie było wymagane uzyskanie zgody o której mowa w art. 17 pkt 6c ustawy o planowaniu i zagospodarowaniu przestrzennym.

Do sporządzenia zmiany miejscowego planu zagospodarowania przestrzennego dla obszaru działki nr 156 przy ul. Polnej, przystępuje się ze względu na potrzebę zmiany zapisów miejscowego planu zagospodarowania przestrzennego dla miasta Głuszycy uchwalonego uchwałą XVI/77/2011 Rady Miejskiej w Głuszycy z dnia 28 października 2011 r. przedmiotem zmiany jest umożliwienie przedmiotem zmiany jest umożliwienie realizacji zabudowy mieszkaniowo – usługowej na terenach usług sportu i rekreacji.

Rada Miejska w Głuszycy stwierdziła, iż projekt planu nie narusza ustaleń studium uwarunkowań i kierunków zagospodarowania przestrzennego Miasta i Gminy Głuszycy, przyjętego uchwałą Nr XII/129/99 Rady Miejskiej Głuszycy z dnia 30 grudnia 1999 r. ze zmianą Teren objęty zmianą miejscowego planu zagospodarowania przestrzennego określony został w studium, jako „teren strefy miejskiego zagospodarowania zarówno istniejącego jak i projektowanego”.

Plan realizuje wymogi określone w art. 1 ust. 2 – 4 ustawy o planowaniu i zagospodarowaniu przestrzennym w następujący sposób:

1. Plan uwzględnia wymagania ładu przestrzennego, w tym urbanistyki i architektury a także walory architektoniczne i krajobrazowe poprzez zawarte w nim regulacje dotyczące zasad kształtowania zabudowy i zagospodarowania terenu. Przyjęte rozwiązania zostały dostosowane do istniejącej zabudowy położonej w bezpośrednim sąsiedztwie planowanych terenów, ujednolicając przeznaczenie w obszarze całej nieruchomości.

2. Plan w racjonalny sposób wykorzystuje zasoby środowiska naturalnego oraz gospodaruje wodami. Na obszarze planu nie występują nowe znaczące przekształcenia przestrzeni rolnej. Powiększenie przestrzeni zabudowanych ustalone zostały w dokumentach planistycznych, tym samym plan nie koliduje z prowadzeniem racjonalnej gospodarki rolnej. Przyjęte rozwiązania uzyskały opinie Regionalnego Dyrektora Ochrony Środowiska.

3. Na obszarze objętym planem nie występują budynki zakwalifikowane, jako zabytki, oraz dobra kultury współczesnej wymagające ochrony. Plan ustanawia ochronę dziedzictwa kulturowego poprzez narzucenie wymogów adekwatnych do w/w uwarunkowań, ustala także zasady postępowania wobec potencjalnych znalezisk archeologicznych. Przyjęte rozwiązania uzyskały uzgodnienie Wojewódzkiego Konserwatora Zabytków.

4. Plan respektuje wymagania ochrony zdrowia oraz bezpieczeństwa ludzi i mienia, a także potrzeby osób niepełnosprawnych. Przyjęte rozwiązania planistyczne uwzględniają wymogi przepisów odrębnych oraz pozwalają na realizację ustalonego przeznaczenia oraz zagospodarowania terenów, w dalszych procesach, w sposób gwarantujący spełnienie w/w wymagań.

5. Plan w optymalny sposób wykorzystuje walory ekonomiczne przestrzeni poprzez wskazanie pod zabudowę całości nieruchomości przeznaczając ją pod zabudowę mieszkaniowo - usługową. Ten sposób planowania przeciwdziała jej rozproszeniu oraz minimalizuje długości dróg oraz sieci infrastruktury technicznej.

6. Dokument uwzględnia prawo własności oraz uwzględnia także interes publiczny i potrzeby mieszkańców, przeznaczając w/w teren pod przeznaczenie związane z zabudową mieszkaniowo - usługową.

7. Plan uwzględnia potrzeby obronności i bezpieczeństwa państwa. W obszarze planu nie występują obszary lub obiekty, które wymagają uwzględnienia ze względu na potrzeby obronności i bezpieczeństwa państwa. Dokument uzyskał w tym zakresie wymagane uzgodnienia.

8. Plan chroni interes publiczny poprzez racjonalne ustalenia w zakresie przeznaczenia terenu, a także uwzględnia zasadę ładu przestrzennego i zrównoważonego rozwoju, gdyż za interes publiczny uznane są potrzeby ochrony środowiska przyrodniczego i krajobrazu oraz ograniczenie przed nadmierną urbanizacją.

9. Plan nie ogranicza rozwoju sieci infrastruktury technicznej, w tym: gospodarki wodno - ściekowej, elektroenergetyki, gazownictwa czy urządzeń telekomunikacyjnych. Plan nie wyznacza terenów w granicach, których dopuszcza się urządzenia wytwarzające energię z odnawialnych źródeł energii o mocy przekraczającej 100 kW.

10. W pracach planistycznych dla społeczności lokalnej został zapewniony udział, w tym także przy użyciu środków komunikacji elektronicznej. Dokumenty planistyczne były udostępnione wszystkim zainteresowanym wraz z pełną informacją merytoryczną. Procedury planistyczne były prowadzone w sposób jawny i przejrzysty, z zachowaniem wszelkich wymogów określonych ustawą o planowaniu i zagospodarowaniu przestrzennym.

11. Plan uwzględnia obowiązki gminy w zakresie zapewnienia odpowiedniej ilości i jakości wody do celów zaopatrzenia ludności, odprowadzenia ścieków oraz oświetlenia przyulicznego. Plan miejscowy nie jest dokumentem, który w bezpośredni sposób przyczyni się do zapewnienia odpowiedniej ilości i jakości wody, do celów zaopatrzenia ludności.

Ustalając przeznaczenie terenu oraz określając sposób zagospodarowania gmina brała pod uwagę zarówno interes publiczny jak i interes prywatny, starannie analizując dokumenty zgromadzone w trakcie prac planistycznych. Wprowadzone zmiany mają charakter zmian pozwalających na lepsze wykorzystanie nieruchomości. W ramach prac planistycznych dokonano analizy ekonomicznej, a także analiz środowiskowych, których główne ustalenia zawiera prognoza skutków finansowych oraz prognoza oddziaływania na środowisko. Ocenie poddano także uwarunkowania społeczne - potrzeby mieszkańców gminy, w tym stanowiska wyrażone w złożonych wnioskach. Dokumenty te wskazują na zasadność przyjętych rozwiązań.

Nowa zabudowa została rozplanowana z poszanowaniem zasady ładu przestrzennego, zgodnie ze wskazaniami studium uwarunkowań i kierunków zagospodarowania przestrzennego Miasta i Gminy Głuszycy, z uwzględnieniem walorów ekonomicznych przestrzeni i dążenia do minimalizacji transportochłonności układu przestrzennego, a także zapewnienia dogodnych warunków przemieszczania się pieszych i rowerzystów. Rozwiązania zapewniają strukturze przestrzennej zwartość i ściśle powiązanie z istniejącym zainwestowaniem. Zabudowa usytuowana jest w granicach jednostki osadniczej w rozumieniu art. 2 pkt 1 ustawy z dnia 29 sierpnia 2003 r. o urzędowych nazwach miejscowości i obiektów fizjograficznych (Dz. U. Nr 166, poz. 1612 oraz z 2005 r. Nr 17, poz. 141).

Gmina Głuszycy sporządziła analizy, o której mowa w art. 32 ust. 2, które to zostały uchwalone uchwałą XXXVIII/188/2016 Rady Miejskiej w Głuszycy w dniu 27 września 2016, i tym samym plan został oceniony pod tym kątem oraz w zakresie zgodności z jej wynikami. Analiza projektu wykazała, iż przedmiotowa zmiana wymaga przeprowadzenia prac planistycznych w wariantcie zadaniowym związanym bezpośrednio z wnioskami o przekształcenie terenów, na których obowiązują ustalenia prawa miejscowego. W związku z powyższym należy przyjąć, że realizacja planu jest zgodna z przedmiotową analizą.

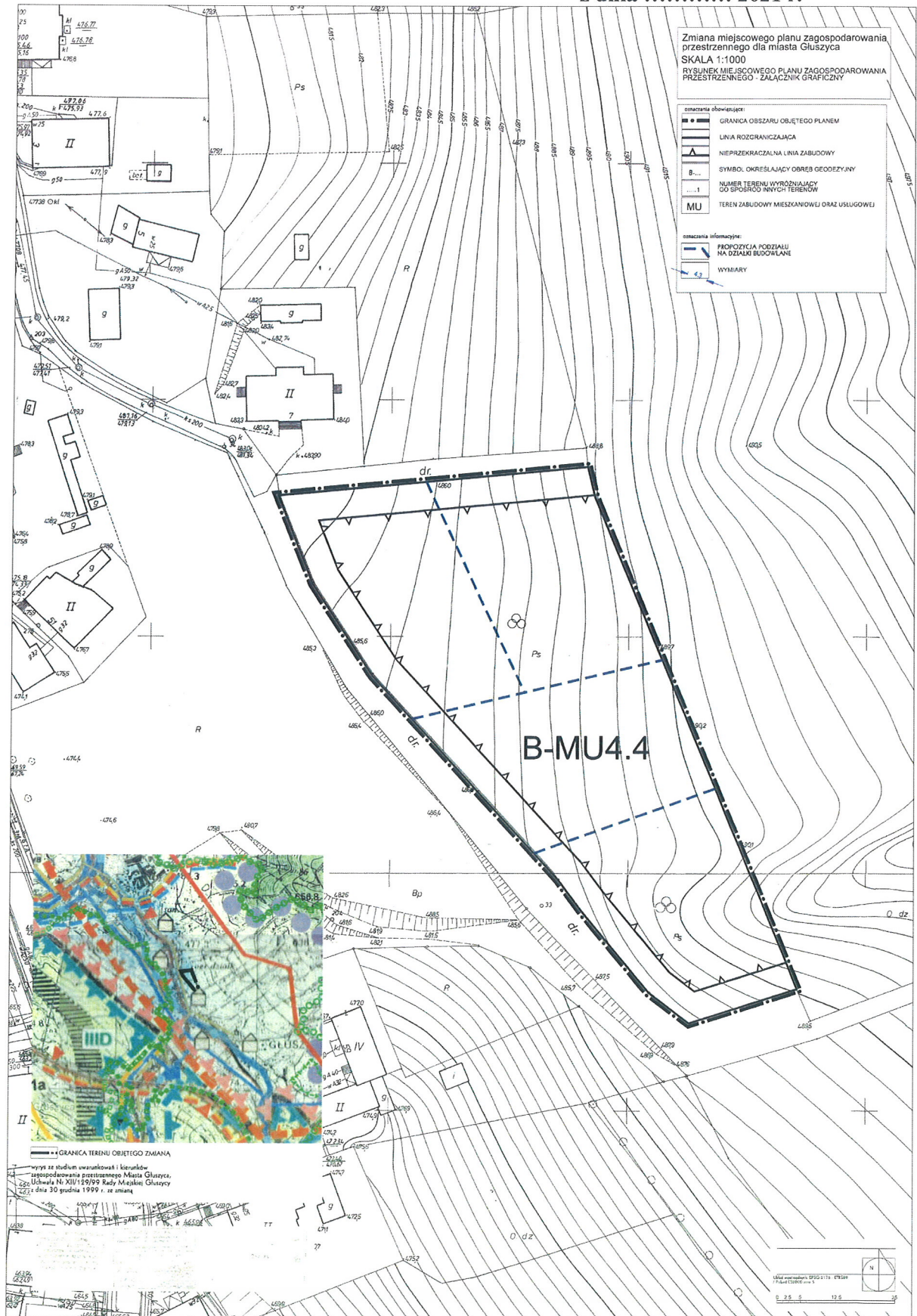
Wpływ na finanse publiczne, w tym budżet gminy:

1. W strukturze własności gruntów w obszarze planu dominują grunty gminne.
2. Plan wyznacza tereny dla realizacji zabudowy mieszkaniowo - usługowej (własność gminy), nie wyznacza nowych terenów pod drogi publiczne w związku, z czym na gminie nie będzie spoczywał obowiązek wykupu terenów niezbędnych pod te inwestycje.
3. W obszarze planu występują grunty gminne, zatem nie wystąpią okoliczności uprawniające gminę do naliczenia opłaty planistycznej.
4. Obszar objęty planem jest wyposażony w infrastrukturę techniczną w stopniu wystarczającym dla jego realizacji. Gmina nie będzie obciążona dodatkowymi inwestycjami związanymi z budową infrastruktury.
5. Dochody gminy z tytułu podatków lokalnych wzrosną w związku ze zmianami użytkowania, co wpłynie na wymiar podatków od nieruchomości.

Uchwała niniejsza, z chwilą wejścia w życie, stanowić będzie o zasadach prowadzenia gospodarki przestrzennej w obszarze objętym planem.

BURMISTRZ GŁUSZYCY
Reman Głód


**Załącznik Nr 1
do Uchwały Nr
Rady Miejskiej w Głuszczy
z dnia 2021 r.**



do Uchwały Nr
Rady Miejskiej w Głuszycy
z dnia 2021 r.

Rozstrzygnięcie
w sprawie rozpatrzenia uwag wniesionych do wyłożonego do publicznego wglądu zmiany
miejscowego planu zagospodarowania przestrzennego dla miasta Głuszycy.

Na podstawie art. 20 ust. 1 ustawy z dnia 27 marca 2003 r. o planowaniu i zagospodarowaniu przestrzennym (t.j. Dz. U. z 2020 r. poz. 293 ze zm.) Rada Miejska w Głuszycy nie przyjmuje rozstrzygnięć w sprawie rozpatrzenia uwag do projektu zmiany miejscowego planu zagospodarowania przestrzennego dla miasta Głuszycy, ze względu na brak przedmiotowych uwag.

BURMISTRZ GŁUSZYCY

Głuszyca

**Załącznik Nr 3
do Uchwały Nr
Rady Miejskiej w Głuszycy
z dnia 2021 r.**

Rozstrzygnięcie w sprawie sposobu realizacji inwestycji z zakresu infrastruktury technicznej w zmianie miejscowego planu zagospodarowania przestrzennego dla miasta Głuszycy.


Na podstawie art.20 ust.1 ustawy z dnia 27 marca 2003 r. o planowaniu i zagospodarowaniu przestrzennym (t.j. Dz. U. z 2020 r. poz. 293 ze zm.) Rada Miejska w Głuszycy określa następujący sposób realizacji inwestycji z zakresu infrastruktury technicznej, należących do zadań własnych gminy oraz zasady ich finansowania.

§ 1. Inwestycje z zakresu infrastruktury technicznej służące zaspokajaniu zbiorowych potrzeb mieszkańców zgodnie z art. 1 ustawy z dnia 8 marca 1990 r. o samorządzie gminnym (tj. Dz.U. 2020 poz. 713 ze zm.):

- 1) budowa sieci uzbrojenia technicznego w obrębie korytarzy infrastruktury oraz na terenach innych za zgodą właścicieli:
 - a) wodociągowych,
 - b) kanalizacji sanitarnej,
 - c) kanalizacji deszczowej.

§ 2. Finansowanie inwestycji z zakresu infrastruktury technicznej, zaliczonych do zadań własnych gminy, zapisanych w niniejszym planie miejscowym, podlega przepisom ustawy z dnia 27 sierpnia 2009 r. o finansach publicznych (t.j. Dz. U. z 2019 r. poz. 869), przy czym:

- 1) limity wydatków budżetowych na wieloletnie programy inwestycyjne są ujęte każdorazowo w budżecie gminy na każdy rok;
- 2) istnieją możliwości ubiegania się o dofinansowanie z funduszy strukturalnych UE (w zakresie budowy dróg oraz uzbrojenia pozostającego w gestii gminy) i/lub współfinansowania tych inwestycji z zainteresowanym inwestorem.


Burmistrz GŁUSZYCY
Roman Głód