

UCHWAŁA NR
Rady Miejskiej w Głuszycy
z dnia r.

w sprawie uchwalenia zmiany miejscowego planu zagospodarowania przestrzennego dla miasta Głuszycy.

Na podstawie art. 18 ust. 2 pkt 5, art. 40 ust. 1 i art. 41 ust. 1 ustawy z dnia 8 marca 1990 r. o samorządzie gminnym (Dz. U. z 2023 r. poz. 40 ze zm.), art. 20 ust. 1 ustawy z dnia 27 marca 2003 r. o planowaniu i zagospodarowaniu przestrzennym (Dz. U. z 2023 r. poz. 977 ze zm.) oraz w związku z uchwałą Nr LXIV/443/2023 Rady Miejskiej w Głuszycy z dnia 19 września 2023 r w sprawie przystąpienia do sporządzenia zmiany miejscowego planu zagospodarowania przestrzennego dla miasta Głuszycy, w granicach terenu oznaczonego symbolem B-UP3.2– teren usług publicznych, po stwierdzeniu że ustalenia planu nie naruszają ustaleń studium uwarunkowań i kierunków zagospodarowania przestrzennego Miasta Głuszycy, Uchwała Nr XII/129/99 Rady Miejskiej Głuszycy z dnia 30 grudnia 1999 r. ze zmianą, uchwała się co następuje:

§ 1. 1. Uchwała się zmianę miejscowego planu zagospodarowania przestrzennego dla miasta Głuszycy, przyjętą uchwałą Nr XVI/77/2011 Rady Miejskiej w Głuszycy z dnia 28 października 2011 r. w sprawie uchwalenia miejscowego planu zagospodarowania przestrzennego dla miasta Głuszycy.

2. Załącznikami do uchwały są:

- 1) załącznik nr 1– rysunek zmiany miejscowego planu zagospodarowania przestrzennego - załącznik graficzny wykonany w skali 1: 1000, zwany "rysunkiem planu", określający granice wprowadzanej zmiany;
- 2) załącznik nr 2 – rozstrzygnięcie o sposobie rozpatrzenia uwag złożonych do projektu planu, w zakresie objętym zmianą;
- 3) załącznik nr 3 – określenie sposobu realizacji zapisanych w planie inwestycji z zakresu infrastruktury technicznej oraz zasad ich finansowania, w zakresie objętym zmianą
- 4) załącznik nr 4- zbiór danych przestrzennych.

§ 2. W uchwale Nr XVI/77/2011 Rady Miejskiej w Głuszycy z dnia 28 października 2011 r zmienia się brzmienie:

- 1) w § 18. ust 2 wprowadza się pkt. 7) w brzmieniu „całkowitą lub częściową zmianę podstawowego przeznaczenia terenu oznaczonego symbolem B-UP3.2, na teren zabudowy mieszkaniowej wielorodzinnej.”

§ 3. Pozostałe zapisy uchwały pozostają bez zmian.

§ 4. Wykonanie uchwały powierza się Burmistrzowi Miasta Głuszycy.

§ 5. Uchwała wchodzi w życie po upływie 14 dni od dnia ogłoszenia w Dzienniku Urzędowym Województwa Dolnośląskiego.

Z up. BURMISTRZA

Grzegorz Szymański
Zastępca Burmistrza Głuszycy

mgr Artur Nazimek
WL 332

UZASADNIENIE:
do Uchwały Nr
Rady Miejskiej w Głuszycy
z dnia 2024 r.

Niniejsza uchwała jest aktem prawa miejscowego kończącym procedurę sporządzenia zmiany miejscowego planu zagospodarowania przestrzennego w granicach terenu oznaczonego symbolem B - UP3.2 – teren usług publicznych, i stanowi realizację wymagań wynikających z przepisów art. 14, 17 pkt 14 oraz 20 ust.1 ustawy z dnia 27 marca 2003r. o planowaniu i zagospodarowaniu przestrzennym (Dz. U. z 2023 r. poz. 977 ze zm.), a także zobowiązań wynikających z uchwały LXIV/443/2023 Rady Miejskiej w Głuszycy z dnia 19 września 2023 r. w sprawie przystąpienia do opracowania w/w planu.

Przepisy ustawy o planowaniu i zagospodarowaniu przestrzennym stanowią w art. 20 ust. 1., że: „plan miejscowy Uchwała Rada Gminy po stwierdzeniu, że nie narusza on ustaleń studium, rozstrzygając jednocześnie o sposobie rozpatrzenia uwag do projektu planu oraz sposobie realizacji zapisanych w planie inwestycji z zakresu infrastruktury technicznej, które należą do zadań własnych gminy oraz zasadach ich finansowania zgodnie z przepisami o finansach publicznych”.

Projekt zmiany planu, przed przedłożeniem go Radzie Miejskiej w Głuszycy do uchwalenia poddany został procedurze formalno – prawnej wynikającej z przepisów art. 17 ustawy o planowaniu i zagospodarowaniu przestrzennym a także strategicznej ocenie oddziaływania na środowisko, zgodnie z wymaganiami ustawy z dnia 3 października 2008r. o udostępnieniu informacji o środowisku i jego ochronie, udziale społeczeństwa w ochronie środowiska oraz o ocenach oddziaływania na środowisko (t.j. Dz. U. z 2022 r. poz. 1029 ze zm.).

Do projektu planu została wykonana prognoza oddziaływania na środowisko, której zakres i stopień szczegółowości uzgodniono z Regionalnym Dyrektorem Ochrony Środowiska z Państwowym Powiatowym Inspektorem Sanitarnym w Wałbrzychu. Następnie projekt planu wraz z prognozą oddziaływania na środowisko uzyskał opinie i uzgodnienia w/w organów.

W terminie od 22-02-2024r. do 13-03-2024r. dokument wraz z prognozą oddziaływania na środowisko, wyłożony był do publicznego wglądu, w dniu 5-03-2024r. odbyła się dyskusja publiczna. Do dnia 27-03-2024 r. przyjmowane były uwagi. Do wyłożonego projektu planu nie wpłynęły uwagi. Do wyłożonej wraz z projektem planu prognozy oddziaływania na środowisko nie wpłynęły uwagi i wnioski.

Wykaz uzyskanych opinii i uzgodnień zawiera dokumentacja formalno – prawna przygotowana zgodnie z wymaganiami Rozporządzenia Ministra Infrastruktury z dnia 17 grudnia 2021 r. w sprawie wymaganego zakresu projektu miejscowego planu zagospodarowania przestrzennego (Dz. U. poz. 2404 z 2021r).

Obszar objęty planem obejmuje grunty zabudowane w obszarze miasta Głuszycy, jako teren budowlany z obiektem wpisanym do gminnej ewidencji zabytków. W związku z tym, iż nieruchomość zlokalizowana jest w obszarze miasta, a grunty nie stanowią gruntów rolnych nie było wymagane uzyskanie zgody o której mowa w art. 17 pkt 6c ustawy o planowaniu i zagospodarowaniu przestrzennym.

Do sporządzenia zmiany miejscowego planu zagospodarowania przestrzennego, przystępuje się ze względu na potrzebę zmiany zapisów miejscowego planu zagospodarowania przestrzennego dla miasta Głuszycy, uchwalonego uchwałą XVI/77/2011 Rady Miejskiej w Głuszycy z dnia 28 października 2011 r. w granicach terenu oznaczonego symbolem B-UP3.2 – teren usług publicznych. Do sporządzenia zmiany miejscowego planu zagospodarowania przestrzennego, przystępuje się ze względu na potrzebę uzupełnienia funkcji przeznaczenia terenu, gdyż zarządca (ZUMiK) planuje zmianę funkcji budynku na zabudowę mieszkaniową wielorodzinną - socjalną. Zmiany w planie zapisów związane są z przeznaczeniem terenu, przy zachowaniu ustaleń planu, w tym: ochrony zidentyfikowanych zasobów środowiska oraz wartości przyrodniczych czy krajobrazowych, oraz ustalenie linii rozgraniczających poszczególne tereny o różnym przeznaczeniu oraz określenie nakazów, zakazów, dopuszczeń i ograniczeń w kształtowaniu zabudowy i zagospodarowaniu terenu.

Rada Miejska w Głuszycy stwierdziła, iż projekt planu nie narusza ustaleń studium uwarunkowań i kierunków zagospodarowania przestrzennego Miasta i Gminy Głuszycy, przyjętego uchwałą Nr XII/129/99 Rady Miejskiej Głuszycy z dnia 30 grudnia 1999 r. Teren objęty zmianą

miejscowego planu zagospodarowania przestrzennego określony został w studium, jako „teren strefy miejskiego zagospodarowania zarówno istniejącego jak i projektowanego”.

Plan realizuje wymogi określone w art. 1 ust. 2 – 4 ustawy o planowaniu i zagospodarowaniu przestrzennym w następujący sposób:

1. Plan zachowuje wymagania ładu przestrzennego, w tym urbanistyki i architektury, a także walory architektoniczne i krajobrazowe poprzez zawarte w nim regulacje dotyczące zasad kształtowania zabudowy i zagospodarowania terenu. Przyjęte rozwiązania zostały dostosowane do istniejącej zabudowy położonej w bezpośrednim sąsiedztwie planowanych terenów, ujednolicając przeznaczenie w obszarze całej nieruchomości.

2. Plan w racjonalny sposób wykorzystuje zasoby środowiska naturalnego oraz gospodaruje wodami. W obszarze opracowania nie występują obszary podlegające ochronie. Na obszarze planu nie występują nowe znaczące przekształcenia przestrzeni rolnej. Powiększenie przestrzeni zabudowanych ustalone zostały w dokumentach planistycznych, tym samym plan nie koliduje z prowadzeniem racjonalnej gospodarki rolnej. Przyjęte rozwiązania uzyskały uzgodnienie Regionalnego Dyrektora Ochrony Środowiska.

3. Na obszarze objętym planem nie występują budynki zakwalifikowane, jako zabytki, oraz dobra kultury współczesnej wymagające ochrony. Plan ustanawia ochronę dziedzictwa kulturowego poprzez narzucenie wymogów adekwatnych do w/w uwarunkowań, ustala także zasady postępowania wobec potencjalnych znalezisk archeologicznych. Przyjęte rozwiązania uzyskały uzgodnienie Wojewódzkiego Konserwatora Zabytków.

4. Plan respektuje wymagania ochrony zdrowia oraz bezpieczeństwa ludzi i mienia, a także potrzeby osób niepełnosprawnych. Przyjęte rozwiązania planistyczne uwzględniają wymogi przepisów odrębnych oraz pozwalają na realizację ustalonego przeznaczenia oraz zagospodarowania terenów, w dalszych procesach, w sposób gwarantujący spełnienie w/w wymagań.

5. Plan w optymalny sposób wykorzystuje walory ekonomiczne przestrzeni poprzez wskazanie pod zabudowę całości nieruchomości przeznaczając ją pod zabudowę mieszkaniowo – usługową . Ten sposób planowania przeciwdziała jej rozproszeniu oraz minimalizuje długości dróg oraz sieci infrastruktury technicznej.

6. Dokument uwzględnia prawo własności oraz uwzględnia także interes publiczny i potrzeby mieszkańców, przeznaczając w/w teren pod przeznaczenie związane z zamieszkiwaniem.

7. Plan uwzględnia potrzeby obronności i bezpieczeństwa państwa. W obszarze planu nie występują obszary lub obiekty, które wymagają uwzględnienia ze względu na potrzeby obronności i bezpieczeństwa państwa. Dokument uzyskał w tym zakresie wymagane uzgodnienia.

8. Plan chroni interes publiczny poprzez racjonalne ustalenia w zakresie przeznaczenia terenu, a także uwzględnia zasadę ładu przestrzennego i zrównoważonego rozwoju, gdyż za interes publiczny uznane są potrzeby ochrony środowiska przyrodniczego i krajobrazu oraz ograniczenie przed nadmierną urbanizacją.

9. Plan nie ogranicza rozwoju sieci infrastruktury technicznej, w tym: gospodarki wodno - ściekowej, elektroenergetyki, gazownictwa czy urządzeń telekomunikacyjnych. Plan nie wyznacza terenów w granicach, których dopuszcza się urządzenia wytwarzające energię z odnawialnych źródeł energii o mocy przekraczającej 100 kW.

10. W pracach planistycznych dla społeczności lokalnej został zapewniony udział, w tym także przy użyciu środków komunikacji elektronicznej. Dokumenty planistyczne były udostępnione wszystkim zainteresowanym wraz z pełną informacją merytoryczną. Procedury planistyczne były prowadzone w sposób jawny i przejrzysty, z zachowaniem wszelkich wymogów określonych ustawą o planowaniu i zagospodarowaniu przestrzennym.

11. Plan uwzględnia obowiązki gminy w zakresie zapewnienia odpowiedniej ilości i jakości wody do celów zaopatrzenia ludności, odprowadzenia ścieków oraz oświetlenia przyulicznego. Plan miejscowy nie jest dokumentem, który w bezpośredni sposób przyczyni się do zapewnienia odpowiedniej ilości i jakości wody, do celów zaopatrzenia ludności.

Ustalając przeznaczenie terenu oraz określając sposób zagospodarowania gmina brała pod uwagę zarówno interes publiczny jak i interes prywatny, starannie analizując dokumenty zgromadzone w trakcie prac planistycznych. Wprowadzone zmiany mają charakter zmian pozwalających na lepsze wykorzystanie nieruchomości. W ramach prac planistycznych dokonano analizy ekonomicznej,

a także analiz środowiskowych, których główne ustalenia zawiera prognoza skutków finansowych oraz prognoza oddziaływania na środowisko. Ocenie poddano także uwarunkowania społeczne - potrzeby mieszkańców gminy, w tym stanowiska wyrażone w złożonych wnioskach. Dokumenty te wskazują na zasadność przyjętych rozwiązań.

Nowa zabudowa została rozplanowana z poszanowaniem zasady ładu przestrzennego, zgodnie ze wskazaniami studium uwarunkowań i kierunków zagospodarowania przestrzennego Miasta i Gminy Głuszycy, z uwzględnieniem walorów ekonomicznych przestrzeni i dążenia do minimalizacji transportochłonności układu przestrzennego, a także zapewnienia dogodnych warunków przemieszczania się pieszych i rowerzystów. Rozwiązania zapewniają strukturze przestrzennej zwartość i ściśle powiązanie z istniejącym zainwestowaniem. Zabudowa usytuowana jest w granicach jednostki osadniczej w rozumieniu art. 2 pkt 1 ustawy z dnia 29 sierpnia 2003 r. o urzędowych nazwach miejscowości i obiektów fizjograficznych (Dz. U. Nr 166, poz. 1612 oraz z 2005 r. Nr 17, poz. 141).

Gmina Głuszycy sporządziła analizy, o której mowa w art. 32 ust. 2, które to zostały uchwalone uchwałą XXXVIII/188/2016 Rady Miejskiej w Głuszycy w dniu 27 września 2016, i tym samym plan został oceniony pod tym kątem oraz w zakresie zgodności z jej wynikami. Analiza projektu wykazała, iż przedmiotowa zmiana wymaga przeprowadzenia prac planistycznych w wariantcie zadaniowym związanym bezpośrednio z wnioskami o przekształcenie terenów, na których obowiązują ustalenia prawa miejscowego. W związku z powyższym należy przyjąć, że realizacja planu jest zgodna z przedmiotową analizą.

Wpływ na finanse publiczne, w tym budżet gminy:

1. W strukturze własności gruntów w obszarze planu dominują grunty gminne.
2. Plan nie wyznacza terenów dla realizacji celów publicznych, w tym nie wyznacza nowych terenów pod drogi publiczne w związku, z czym na gminie nie będzie spoczywał obowiązek wykupu terenów niezbędnych pod te inwestycje.
3. W obszarze planu występują grunty gminne, które zostały wprowadzone do obrotu prawnego na podstawie obowiązujących planów miejscowych, zatem nie wystąpią okoliczności uprawniające gminę do naliczenia opłaty planistycznej.
4. Obszar objęty planem jest wyposażony w infrastrukturę techniczną w stopniu wystarczającym dla jego realizacji. Gmina nie będzie obciążona dodatkowymi inwestycjami związanymi z budową infrastruktury.
5. Dochody gminy z tytułu podatków lokalnych nie wzrosną w związku ze zmianami użytkowania, co nie wpłynie na wymiar podatków od nieruchomości.

Uchwała niniejsza, z chwilą wejścia w życie, stanowić będzie o zasadach prowadzenia gospodarki przestrzennej w obszarze objętym planem.

Z up. BURMISTRZA
Grzegorz Szymański
Zastępca Burmistrza Głuszycy

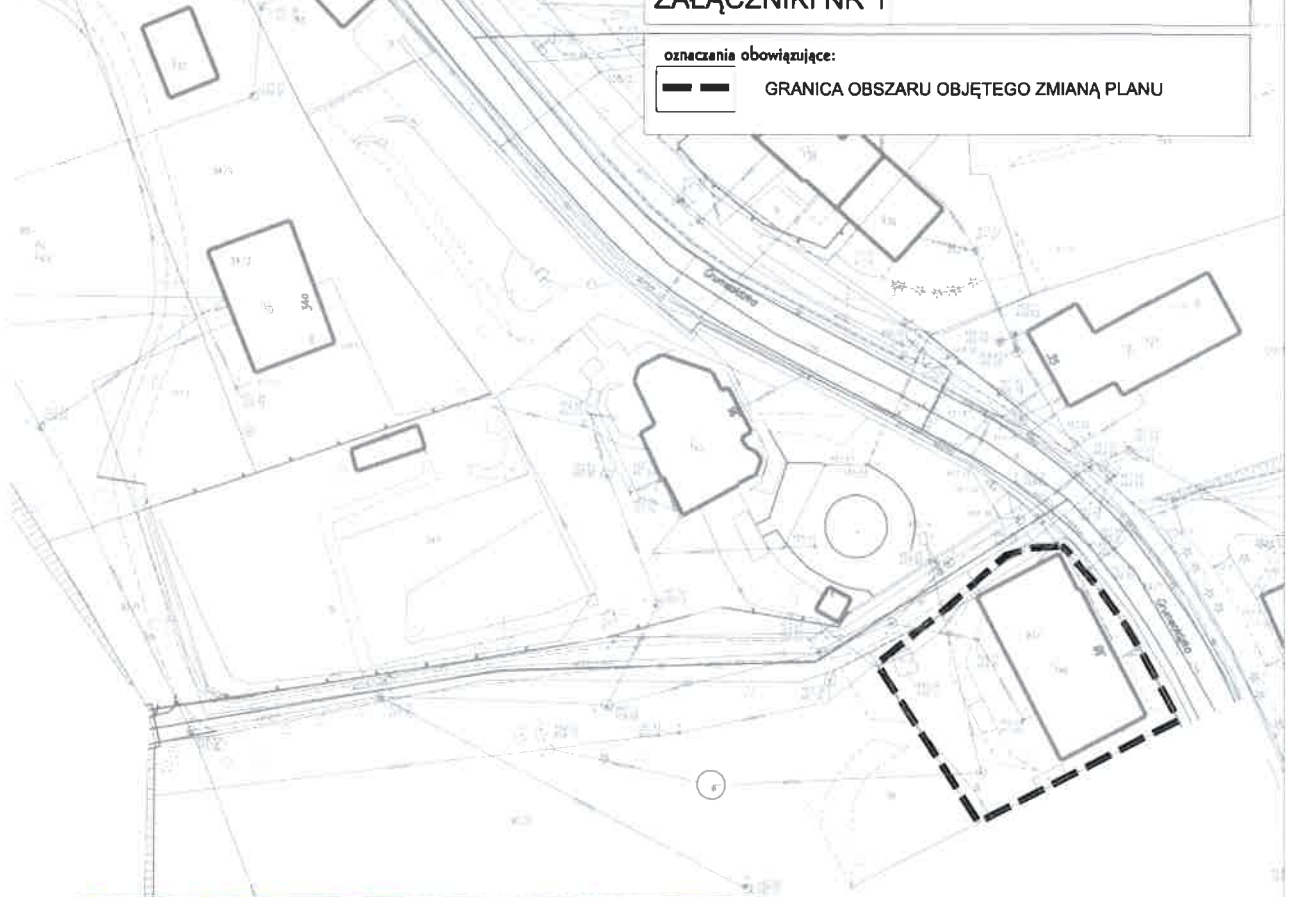
Załącznik Nr 1
do Uchwały Nr
Rady Miejskiej w Głuszycy
z dnia 2024 r.

Zmiana miejscowego planu zagospodarowania
przestrzennego dla miasta Głuszyca
SKALA 1:1000
RYSUNEK PLANU - ZAŁĄCZNIK GRAFICZNY

ZAŁĄCZNIKI NR 1

oznaczenia obowiązujące:

— GRANICA OBSZARU OBJĘTEGO ZMIANĄ PLANU

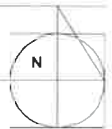


KIERUNKI POLITYKI PRZESTRZENNEJ	
STREFA I - WIEJSKA	tereny wiejskiej i przemysłowej zagospodarowania w granicach miasta
OBZDAR I A - CZĘŚCIĄ WIEJSKA I OGRANICZENIA FUNKCJI PRZEMYSŁOWO-ADMINISTRACYJNO-TURYSTYCZNA	
OBZDAR I B - OGRANICZENIA WISZĄCOWYCH	
OBZDAR I C - PRZEMYSŁOWO-ADMINISTRACYJNO	
OBZDAR I D - WISZĄCOWO-PRZEMYSŁOWO	
OBZDAR I E - KULISZKI	

— GRANICA TERENU OBJĘTEGO ZMIANĄ

wyrys ze studium uwarunkowań i kierunków
zagospodarowania przestrzennego Miasta Głuszyca,
Uchwała Nr XII/129/99 Rady Miejskiej Głuszycy
z dnia 30 grudnia 1999 r. ze zmianą

Układ współrzędnych: EPSG:2176 - ETRS89
/ Poland CS2000 zone 5
Licencja nr SGN 6642.39.2023_0221_CL1
STAROSTA WAŁBRZYSKI, dnia 13.01.2023




0 2,5 5 12,5 25

**do Uchwały Nr
Rady Miejskiej w Głuszycy
z dnia 2024 r.**

Rozstrzygnięcie o sposobie rozpatrzenia uwag do projektu zmiany planu.

Na podstawie art. 20 ust. 1 ustawy z dnia 27 marca 2003 r. o planowaniu i zagospodarowaniu przestrzennym (tj. Dz.U. 2023 poz. 977 ze zm.) Rada Miejska w Głuszycy nie przyjmuje rozstrzygnięć w sprawie rozpatrzenia uwag do projektu zmiany miejscowego planu zagospodarowania przestrzennego dla miasta Głuszycy, ze względu na brak przedmiotowych uwag.

Z up. BURMISTRZA
Grzegorz Szymański
Zastępca Burmistrza Głuszycy



**Załącznik Nr 3
do Uchwały Nr
Rady Miejskiej w Głuszycy
z dnia 2024 r.**

Rozstrzygnięcie o sposobie realizacji, zapisanych w zmianie planu, inwestycji z zakresu infrastruktury technicznej, które należą do zadań własnych gminy, oraz zasadach ich finansowania, zgodnie z przepisami o finansach publicznych w zmianie miejscowego planu zagospodarowania przestrzennego dla miasta Głuszyca.

Na podstawie art.20 ust.1 ustawy z dnia 27 marca 2003 r. o planowaniu i zagospodarowaniu przestrzennym (Dz. U. 2023 poz. 977 ze zm.) Rada Miejska w Głuszycy określa następujący sposób realizacji inwestycji z zakresu infrastruktury technicznej, należących do zadań własnych gminy oraz zasady ich finansowania.

§ 1. Inwestycje z zakresu infrastruktury technicznej służące zaspokajaniu zbiorowych potrzeb mieszkańców zgodnie z art. 1 ustawy z dnia 8 marca 1990 r. o samorządzie gminnym (Dz. U. z 2023 r. poz. 40):

- 1) budowa sieci uzbrojenia technicznego w obrębie korytarzy infrastruktury oraz na terenach innych za zgodą właścicieli:
 - a) wodociągowych,
 - b) kanalizacji sanitarnej,
 - c) kanalizacji deszczowej.

§ 2. Finansowanie inwestycji z zakresu infrastruktury technicznej, zaliczonych do zadań własnych gminy, zapisanych w niniejszej zmianie planu miejscowego, podlega przepisom ustawy z dnia 27 sierpnia 2009 r. o finansach publicznych (t.j. Dz. U. z 2023 r. poz. 1270 ze zm.), przy czym:

- 1) limity wydatków budżetowych na wieloletnie programy inwestycyjne są ujęte każdorazowo w budżecie gminy na każdy rok;
- 2) istnieją możliwości ubiegania się o dofinansowanie z funduszy strukturalnych UE (w zakresie budowy dróg oraz uzbrojenia pozostającego w gestii gminy) i/lub współfinansowania tych inwestycji z zainteresowanym inwestorem.

Z up. BURMISTRZA
Grzegorz Szymański
Zastępca Burmistrza Głuszycy

**Załącznik Nr 4
do Uchwały Nr
Rady Miejskiej w Głuszycy
z dnia 2024 r.
Załącznik 4.gml**

Zbiór danych przestrzennych

Rada Miejska w Głuszycy na podstawie art.67a ust.3 i 5, ustawy z dnia 27 marca 2003r. o planowaniu i zagospodarowaniu przestrzennym (Dz.U. 2023 poz. 977 ze zm.) przygotowała dane przestrzenne dla zmiany planu, które stanowią załącznik w postaci cyfrowej do uchwały.

Z up. BURMISTRZA

Grzegorz Szymański
Zastępca Burmistrza Głuszycy