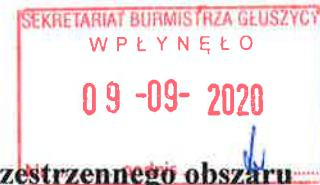


Uchwała nr
Rady Miejskiej w Głuszycy
z dnia



**w sprawie zmiany miejscowego planu zagospodarowania przestrzennego obszaru
położonego w obrębie miasta Głuszyca.**

Na podstawie art. 18, ust. 2, pkt 5 ustawy z dnia 8 marca 1990 r. o samorządzie gminnym (Dz. U. 2020 r., poz. 713), art. 20 ustawy z dnia 27 marca 2003 r. o planowaniu i zagospodarowaniu przestrzennym (Dz. U. 2020 r., poz. 293) oraz w związku z uchwałą nr XI/78/2019 Rady Miejskiej w Głuszycy z dnia 28 maja 2019 r. w sprawie przystąpienia do sporządzenia zmiany miejscowego planu zagospodarowania przestrzennego obszaru położonego w obrębie miasta Głuszyca, gm. Głuszyca, a także po stwierdzeniu, że plan miejscowy nie narusza ustaleń studium uwarunkowań i kierunków zagospodarowania przestrzennego gminy, Rada Miejska w Głuszycy uchwała, **co następuje:**

§1. 1. Uchwała się miejscowy planu zagospodarowania przestrzennego obszaru położonego w obrębie miasta Głuszyca.

2. Ustalenia planu zawarte są w tekście niniejszej uchwały oraz na rysunku planu, stanowiącym załącznik nr 1 w skali 1:1000. Rysunek planu obowiązuje w zakresie ustalonym legendą.

3. Załącznikami do uchwały są ponadto:

- 1) rozstrzygnięcie o sposobie rozpatrzenia uwag do projektu planu – załącznik nr 2;
- 2) rozstrzygnięcie o sposobie realizacji, zapisanych w planie, inwestycji z zakresu infrastruktury technicznej, które należą do zadań własnych gminy oraz zasadach ich finansowania, zgodnie z przepisami o finansach publicznych – załącznik nr 3.

4. Załączniki nr 2 i 3 nie stanowią ustaleń planu.

§2. Na obszarze objętym planem obowiązują następujące ustalenia:

1. Przeznaczenie terenu wydzielone liniami rozgraniczającymi i oznaczone na rysunku planu symbolami:

- 1) **1.MN-3.MN** – zabudowa mieszkaniowa jednorodzinna,
- dopuszcza się lokalizację na działce obiektów gospodarczych związanych funkcjonalnie z przeznaczeniem terenu (np. garaż) oraz urządzeń infrastruktury technicznej i urządzeń towarzyszących: dojść, dojazdów i zieleni towarzyszącej;
- 2) **1.KDW-2.KDW** – drogi wewnętrzne o szerokości 5 m.

2. Zasady ochrony i kształtowania ład przestrzennego:

projektowana zabudowa winna swoim charakterem nawiązywać do uwarunkowań kulturowych regionu, nie może stwarzać dysonansu z otoczeniem i winna szanować środowisko naturalne, zaleca się stosowanie architektury inspirowanej charakterem zabudowy regionalnej lub dobrej klasy architektury współczesnej; projekty zagospodarowania działek muszą uwzględniać relacje z zabudową i urządzeniem działek sąsiednich, a w szczególności: charakterem zabudowy, kolorystyką elewacji oraz formą i rodzajem zadaszienia.

3. Zasady ochrony środowiska, przyrody i krajobrazu kulturowego:

- 1) dla terenów oznaczonych symbolami MN obowiązują ograniczenia poziomu hałasu ustalonego w przepisach szczególnych;
- 2) obowiązuje stosowanie dla celów grzewczych urządzeń przyjaznych dla środowiska o niskiej emisji zanieczyszczeń;
- 3) usuwanie odpadów komunalnych w systemie gospodarki komunalnej.

4. Zasady kształtowania krajobrazu:

nie określa się zasad kształtowania krajobrazu z uwagi na brak audytu krajobrazowego.

5. Zasady ochrony dziedzictwa kulturowego i zabytków, w tym krajobrazów kulturowych, oraz dóbr kultury współczesnej:

przedmioty pozyskane w trakcie prac ziemnych lub odkryte jako przypadkowe znaleziska, co do których istnieje przypuszczenie, iż są zabytkami podlegają ochronie prawnej na podstawie przepisów odrębnych. Postępowanie z przedmiotami lub obiektami o cechach zabytkowych odkrytymi w trakcie prowadzenia robót budowlanych lub prac ziemnych należy prowadzić z uwzględnieniem obowiązujących przepisów odrębnych.

6. Wymagania wynikające z potrzeb kształtowania przestrzeni publicznych:

nie określa się zasad kształtowania przestrzeni publicznej ze względu na jej brak.

7. Zasady kształtowania zabudowy oraz wskaźniki zagospodarowania terenu:

dla terenów zabudowy mieszkaniowej jednorodzinnej (MN) ustala się:

- a) powierzchnię wydzielanych działek budowlanych nie mniejszą niż 1200 m²;
- b) intensywność zabudowy do 0,3;
- c) wysokość nie przekraczająca 9 m;
- d) stosowanie dachów symetrycznych dwuspadowych lub wielospadowych z dopuszczeniem okien dachowych i lukarn o nachyleniu głównych połaci dachowych od 35° do 45°, dotyczy zasadniczej części budynku; pokrycie dachu w od-

cieniu koloru czerwonego, brązowego, grafitowego; dla zabudowy gospodarczej dopuszcza się dachy o różnym nachyleniu i pokryciu;

- e) zakazuje się stosowania tworzyw sztucznych (np. siding), jako materiałów okładzinowych;
- f) wskaźnik powierzchni biologicznie czynnej min. 60% powierzchni działki;
- g) w zagospodarowaniu działki należy zapewnić min. 2 miejsca postojowe wliczając w to garaż;
- h) nieprzekraczalne linie zabudowy zgodnie z oznaczeniem na rysunku planu w odległości:
 - 7 m i 9 m od linii rozgraniczających drogi gminne (dz. nr 1, 201, 204),

8. Granice i sposoby zagospodarowania terenów lub obiektów podlegających ochronie, ustalonych na podstawie odrębnych przepisów:

- 1) obszar objęty planem położony jest w granicach jednostki planistycznej gospodarowania wodami – jednolitej części wód powierzchniowych (JCWP):
 - Bystrzyca od Walimki do Piławy o kodzie PLRW6000813439, która stanowi część scalonej części wód Bystrzyca od źródeł do zbiornika Mietków (SO0806). Zgodnie z zapisami PGW, JCWP została oceniona jako silnie zmieniona o złym stanie, niezagrożona nieosiągnięciem celu środowiskowego jakim jest dobry stan ekologiczny i dobry stan chemiczny;
- 2) ustala się ochronę wód powierzchniowych i podziemnych przed zanieczyszczeniami, m.in. poprzez kompleksowe i zgodne z obowiązującymi wymogami ochrony środowiska rozwiązanie gospodarki wodnej, ściekowej (ścieki: bytowe, komunalne, wody opadowe i roztopowe);
- 3) część obszaru objętego planem (działka nr 203/1) położona jest w granicach Obszaru Natura 2000 PLH020071 „Ostoja Nietoperzy Gór Sowich”;
- 4) przez obszar objęty opracowaniem przebiegają linie elektroenergetyczne:
 - linia napowietrzna wysokiego napięcia WN 110 kV S- 250,
 - linia napowietrzna średniego napięcia SN 20 kV- L- 261, wzdłuż których należy zachować pasy techniczne zgodnie z przepisami odrębnymi.

9. Szczegółowe zasady i warunki scalania i podziału nieruchomości objętych planem:

Ustala się następujące warunki scalania i podziału nieruchomości dla terenów oznaczonych na planie symbolami MN:

- 1) powierzchnię nowo wydzielanych działek nie mniejszą niż 1200m²;
- 2) szerokość frontu działki nie mniejsza niż 20 m, kąt położenia granic w stosunku do pasa drogowego 90° z tolerancją do 5%;
- 3) dla działek powstałych w wyniku scalania i podziału wymienionych w punkcie 2) wymagane jest zapewnienie bezpośredniego dostępu do drogi publicznej lub poprzez drogę wewnętrzną o szerokości min. 5 m.

10. Szczególne warunki zagospodarowania terenów oraz ograniczenia w ich użytkowaniu:

w obszarze objętym planem nie dopuszcza się realizacji inwestycji, które zgodnie z przepisami o ochronie środowiska mogą zawsze znacząco oddziaływać na środowisko, a także instalacji powodujących znaczne zanieczyszczenia poszczególnych elementów przyrodniczych albo środowiska jako całości oraz inwestycji mogących wymagać sporządzenia raportu oddziaływania przedsięwzięcia potencjalnie znacząco oddziaływującego na środowisko, dla których przeprowadzona ocena oddziaływania na środowisko wykaże ich znaczące oddziaływanie (nie dotyczy urządzeń infrastruktury technicznej).

11. Zasady modernizacji, rozbudowy i budowy systemów komunikacji i infrastruktury technicznej:

1) obsługę komunikacyjną obszaru ustala się istniejącymi drogami gminnymi (dz. nr 1, 201, 204) oraz projektowanymi drogami wewnętrznymi, oznaczonymi na rysunku planu 1.KDW i 2.KDW;

2) zasady obsługi w zakresie infrastruktury technicznej:

- a) zaopatrzenie w energię z sieci elektroenergetycznej,
- b) zaopatrzenie w wodę z sieci wodociągowej, dopuszcza się rozwiązania lokalne (studnie),
- c) odprowadzenie ścieków do sieci kanalizacji sanitarnej, dopuszcza się rozwiązania lokalne (zbiornik bezodpływowy, przydomowa oczyszczalnia ścieków),
- d) odprowadzanie wód opadowych do gruntu zgodnie z przepisami odrębnymi,
- e) telekomunikacji – ustala się realizację systemów telekomunikacyjnych i teleinformatycznych przewodowych i bezprzewodowych.

§3. Do czasu zmiany sposobu zagospodarowania terenów, o których mowa w §2, pozostają one w dotychczasowym użytkowaniu.

§4. Ustala się stawkę procentową służącą naliczeniu jednorazowej opłaty od wzrostu wartości nieruchomości z tytułu uchwalenia planu, o której mowa w art. 36, ust. 4 ustawy o planowaniu i zagospodarowaniu przestrzennym, w wysokości 30 %.

§5. Wykonanie uchwały powierza się Burmistrzowi Głuszycy.

§6. Uchwała wchodzi w życie po upływie 14 dni od daty jej ogłoszenia w Dzienniku Urzędowym Województwa Dolnośląskiego.

gm. GŁUSZYCA - m. GŁUSZYCA

MIEJSCOWY PLAN ZAGOSPODAROWANIA PRZESTRZENNEGO

SKALA 1:1000



LEGENDA

USTALENIA PLANU

GRANICA OPRACOWANIA PLANU

PRZEZNACZENIE TERENU

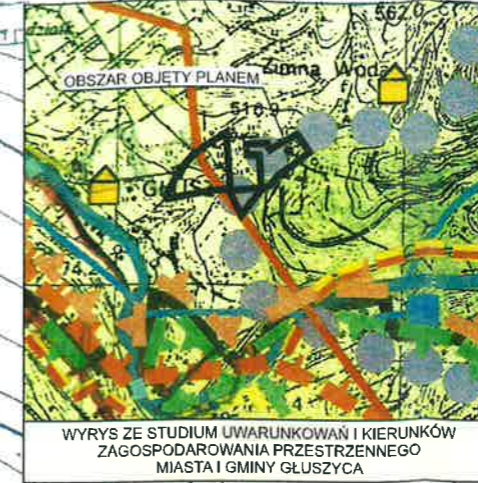
- MN** TERENY ZABUDOWY MIESZKANIOWEJ JEDNORODZINNEJ
- KDW** DROGI WEWNĘTRZNE

ZAGOSPODAROWANIE TERENU

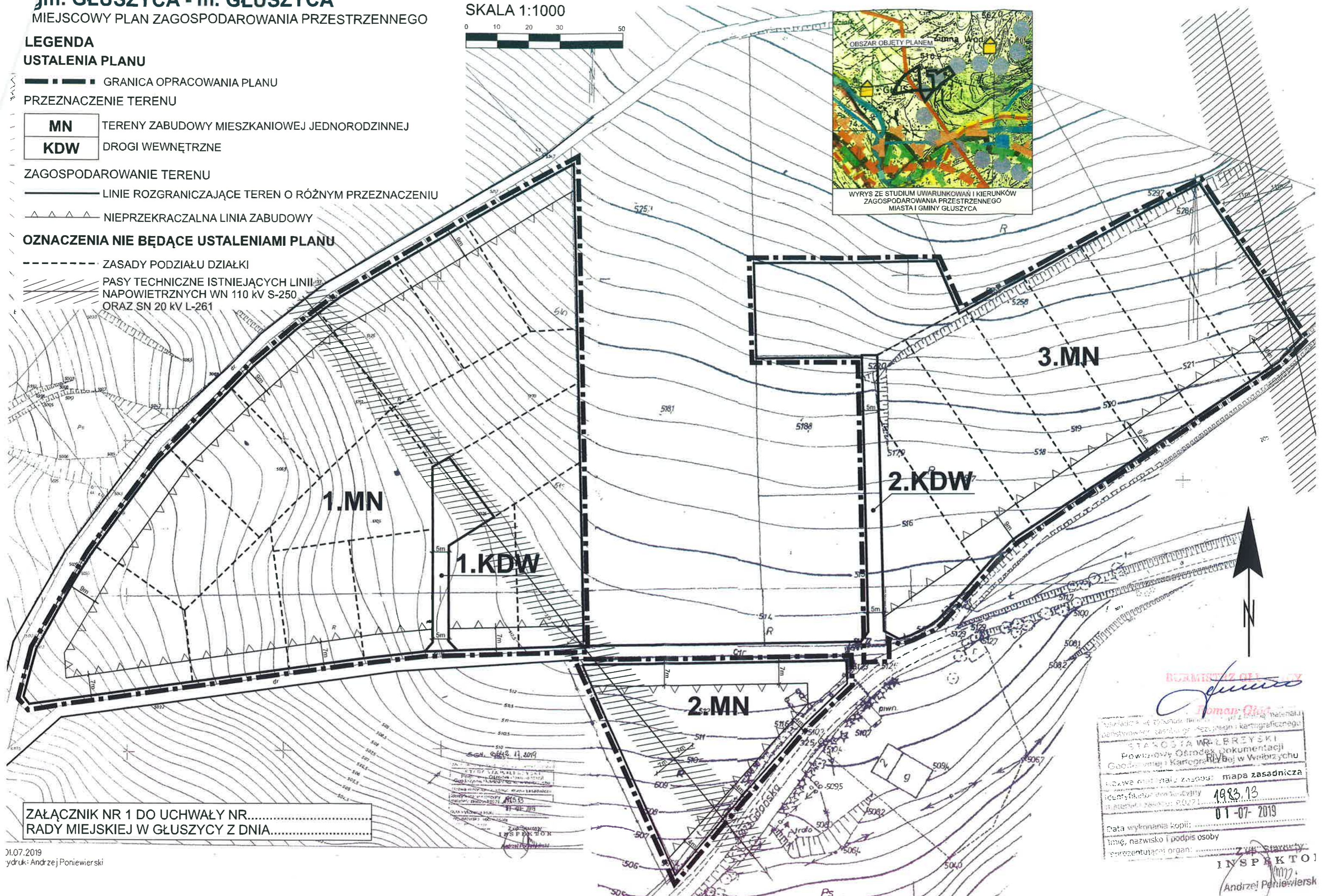
- LINIE ROZGRANICZAJĄCE TEREN O RÓŻNYM PRZEZNACZENIU
- NIEPRZEKRACZALNA LINIA ZABUDOWY

OZNACZENIA NIE BĘDĄCE USTALENIAMI PLANU

- ZASADY PODZIAŁU DZIAŁKI
- PASY TECHNICZNE ISTNIEJĄCYCH LINII
NAPOWIETRZNYCH WN 110 kV S-250
ORAZ SN 20 kV L-261



WYRYS ZE STUDIUM UWARUNKOWAŃ I KIERUNKÓW ZAGOSPODAROWANIA PRZESTRZENNEGO MIASTA I GMINY GŁUSZYCA



ZAŁĄCZNIK NR 1 DO UCHWAŁY NR.....
RADY MIEJSKIEJ W GŁUSZYCY Z DNIA.....

Burmistrz Gminy Głuszyca
Tomasz Głuszycki
Stanisław Wróblewski
Powiatowy Ośrodek Dokumentacji
Geodezyjnej i Kartograficznej w Wębrzychu
Nazwa mapy i tytuł zasadniczy: mapa zasadnicza
Identyfikator dokumentacji: 1983.13
Data wykonania kopii: 01-07-2019
Imię, nazwisko i podpis osoby
przedstawiającej organ: Związek Starej Gminy Głuszyca
INSPEKTOR
Andrzej Poniewierski

UZASADNIENIE

do miejscowego planu zagospodarowania przestrzennego obszaru położonego w mieście Głuszycy

Rada Miejska Głuszycy uchwałą nr XI/78/2019 z dnia 28 maja 2019 r. zobowiązała burmistrza Głuszycy do sporządzenia miejscowego planu zagospodarowania przestrzennego terenu położonego w obrębie miasta Głuszycy.

Projekt planu został opracowany zgodnie z wymogami sztuki urbanistycznej oraz obowiązującymi przepisami prawa, jak również uzyskał pozytywne opinie i uzgodnienia przewidziane w ustawie z dnia 27 marca 2003 r. o planowaniu i zagospodarowaniu przestrzennym (Dz. U. 2020, poz. 293) oraz ustawie z dnia 3 października 2008 r. o udostępnianiu informacji o środowisku i jego ochronie, udziale społeczeństwa w ochronie środowiska oraz o ocenach oddziaływania na środowisko (Dz. U. 2020, poz. 283).

Ponadto projekt planu został wyłożony wraz z prognozą oddziaływania na środowisko do publicznego wglądu w okresie od 30 lipca 2020 r. do 20 sierpnia 2020 r. w siedzibie Urzędu Miejskiego w Głuszycy. Dyskusja publiczna odbyła się dnia 20 sierpnia 2020 r. w siedzibie Urzędu Miejskiego w Głuszycy. Natomiast uwagi do projektu miejscowego planu zagospodarowania przestrzennego na piśmie do burmistrza Głuszycy można było składać do dnia 03 września 2020 r.

Do projektu planu i prognozy oddziaływania na środowisko nie wniesiono uwag w okresie przewidzianym na ich składanie, jak również w trakcie dyskusji publicznej.

Projekt planu jest zgodny ze studium uwarunkowań i kierunków zagospodarowania przestrzennego miasta i gminy Głuszycy przyjęty uchwałą nr XLIV/302/2017 Rady Miejskiej w Głuszycy z dnia 28 listopada 2017 r.


Roman Głód

Załącznik Nr 2
do uchwały nr
Rady Miejskiej w Głuszycy
z dnia

zawierający informacje o sposobie rozpatrzenia uwag do projektu planu oraz o sposobie realizacji, zapisany w planie, inwestycji z zakresu infrastruktury technicznej należącej do zadań własnych gminy i zasadach ich finansowania.

1. Rozstrzygnięcie o sposobie rozpatrzenia uwag do projektu miejscowego planu zagospodarowania przestrzennego obszaru położonego w obrębie miasta Głuszycy, gmina Głuszycy.

Projekt miejscowego planu zagospodarowania przestrzennego był wyłożony wraz z prognozą oddziaływania na środowisko do publicznego wglądu w okresie od 30 lipca 2020 r. do 20 sierpnia 2020 r. Dyskusja publiczna odbyła się dnia 20 sierpnia 2020 r. Natomiast uwagi do projektu można było składać do dnia 03 września 2020 r.

Nie wniesiono uwag w okresie przewidywanym na ich składanie, jak również w trakcie dyskusji publicznej.

.....
Roman Gójd

Załącznik Nr 3
do uchwały nr
Rady Miejskiej w Głuszycy
z dnia

zawierający informacje o sposobie realizacji zapisanych w planie inwestycji z zakresu infrastruktury technicznej należących do zadań własnych gminy i zasadach ich finansowania.

1. Rozstrzygnięcie o sposobie realizacji, zapisanych w projekcie miejscowego planu zagospodarowania przestrzennego obszaru położonego w obrębie miasta Głuszycy, gmina Głuszycy, inwestycji z zakresu infrastruktury technicznej należących do zadań własnych gminy oraz zasadach ich finansowania.

Inwestycje, które należą do zadań własnych gminy, będą finansowane z budżetu gminy, a także ze środków zewnętrznych.


Roman Giód